



ગુજરાત નગર રચના અને શહેરી વિકાસ અધીનીયમ-૧૯૭૬

પ્રારંભિક નગર રચના યોજના નંબર ૭૧ (વડોદ)

" પુન: વહેંચણી પત્રક "

અનુ. નં.	જમીન માલિકનું નામ.	સત્તા પ્રકાર	રે.સ.નં./બ્લોક નંબર	મુળખંડ નંબર	મુળખંડનું ક્ષેત્રફળ ચો.મી.	અંતિમખંડ નંબર	અંતિમનું ક્ષેત્રફળ ચો.મી.	નોંધ.
૧	૨	૩	૪	૫	૬	૭	૮	૯
૧	૧ શ્રી તારાબેન અજીતકુમાર પટેલ ૨ શ્રી કૈલાસબેન વિનયકુમાર પટેલ ૩ શ્રીમતી પ્રેમીલાબેન મહેશકુમાર પટેલ ૪ શ્રી અશોકભાઈ ગોવિંદભાઈ ગોટી	જુની શરત	૩૪/૫૬	૧	૫૩૩૪	૧	૩૭૩૩	૧ અંતિમખંડમાં જમીન માલિકોનાં હક્ક / હિસ્સા, મૂળખંડની જમીનમાં તેઓનાં હક્ક / હિસ્સાનાં પ્રમાણમાં રહેશે. ૨ મુળખંડનું ક્ષેત્રફળ ડી.એસ.ઓ. રેકર્ડ મુજબ કાયમ કરેલ છે. ૩ બ્લોક/નં.રે.સ.નં. ૩૪/૫૬ નું ડી.આઈ.એલ.આર શ્રી દ્વારા કાયમ કરેલ ૫૩૩૪ ચો.મી. ક્ષેત્રફળ સદર નં.ર.યો. માં ધ્યાને લીધેલ છે. જ્યારે સદર નંબર પૈકીના ૨૯૬૬ ચો.મી. ક્ષેત્રફળનો સમાવેશ નગર રચના યોજના નં. ૬૩ (વડોદ) માં થયેલ છે.
૨	૧ શ્રી કનુભાઈ નાગજીભાઈ ૨ શ્રીમતી લતાબેન કિરણભાઈ ૩ શ્રીમતી શારદાબેન મનસુખલાલ ૪ શ્રી જીવણભાઈ નાગજીભાઈ ૫ શ્રી વલ્લભભાઈ દુદાભાઈ ૬ શ્રી જગદીશભાઈ ઠાકરશીભાઈ	જુની શરત	૩૫	૨	૧૩૪૫૬	૨	૮૭૪૫	૧ અંતિમખંડમાં જમીન માલિકોનાં હક્ક / હિસ્સા, મૂળખંડની જમીનમાં તેઓનાં હક્ક / હિસ્સાનાં પ્રમાણમાં રહેશે. ૨ મુળખંડનું ક્ષેત્રફળ ડી.એસ.ઓ. રેકર્ડ મુજબ કાયમ કરેલ છે. ૩ નાયબ કલેક્ટર સીટી પ્રાંતની કચેરીનાં હુકમ નં.એડીએમ/વશી ૮૪૧/૨૦૧૧ તા. ૨૫/૦૮/૨૦૧૧ થી મુ.ખં.નાં ક્ષેત્રફળમાં સુધારો કરેલ છે. જે મુજબ ડી.આઈ.એલ.આર શ્રી દ્વારા કાયમ કરેલ મુળખંડનું ક્ષેત્રફળ ૧૩૪૫૬ ચો.મી. ધ્યાને લીધેલ છે.
૩	૧ શ્રી વસંતભાઈ નાથાલાલ પટેલ ૨ શ્રી ભરતકુમાર નાથાલાલ પટેલ ૩ શ્રી વિક્રમ નાથાલાલ પટેલ ૪ શ્રી વિરેન્દ્ર નાથાલાલ પટેલ ૫ શ્રી પરીક્ષીત વસંતલાલ પટેલ ૧ શ્રી વસંતભાઈ હરીભાઈ ગજેરા ૨ શ્રી બકુલભાઈ હરીભાઈ ગજેરા	જુની શરત	૩૬/૧	૩/એ	૧૧૭૩૬	૩/એ	૭૬૨૮	૧ અંતિમખંડમાં જમીન માલિકોનાં હક્ક / હિસ્સા, મૂળખંડની જમીનમાં તેઓનાં હક્ક / હિસ્સાનાં પ્રમાણમાં રહેશે. ૨ મુળખંડનું ક્ષેત્રફળ ડી.એસ.ઓ. રેકર્ડ મુજબ કાયમ કરેલ છે. ૩ નાયબ કલેક્ટર સીટી પ્રાંતની કચેરીનાં હુકમ નં.એડીએમ/વશી ૮૪૧/૨૦૧૧ તા. ૨૫/૦૮/૨૦૧૧ થી મુ.ખં.નાં ક્ષેત્રફળમાં સુધારો કરેલ છે. જે મુજબ ડી.આઈ.એલ.આર શ્રી દ્વારા કાયમ કરેલ મુળખંડનું ક્ષેત્રફળ ૧૧૭૩૬ ચો.મી. ધ્યાને લીધેલ છે.
૪	૧ શ્રી સુરેશભાઈ છોટભાઈ ૨ શ્રી સુનિલભાઈ છોટભાઈ ૩ શ્રીમતી ભારતીબેન છોટભાઈ ૪ શ્રી બળવંતભાઈ મગનભાઈ ૫ શ્રી પ્રકાશભાઈ મગનભાઈ ૬ શ્રી અશ્વિનભાઈ મગનભાઈ ૭ શ્રી સવજીભાઈ ગોવિંદભાઈ	જુની શરત	૩૭/૧	૪	૪૨૪૯	૪	૨૯૭૪	૧ અંતિમખંડમાં જમીન માલિકોનાં હક્ક / હિસ્સા, મૂળખંડની જમીનમાં તેઓનાં હક્ક / હિસ્સાનાં પ્રમાણમાં રહેશે. ૨ મુળખંડનું ક્ષેત્રફળ ડી.એસ.ઓ. રેકર્ડ મુજબ કાયમ કરેલ છે. ૩ નાયબ કલેક્ટર સીટી પ્રાંતની કચેરીનાં હુકમ નં.એડીએમ/વશી ૮૪૧/૨૦૧૧ તા. ૨૫/૦૮/૨૦૧૧ થી મુ.ખં.નાં ક્ષેત્રફળમાં સુધારો કરેલ છે. જે મુજબ ડી.આઈ.એલ.આર શ્રી દ્વારા કાયમ કરેલ મુળખંડનું ક્ષેત્રફળ ૪૨૪૯ ચો.મી. ધ્યાને લીધેલ છે.
૫	૧ શ્રી જયંતભાઈ રમણભાઈ પટેલ	જુની શરત	૩૭/૨	૫	૬૧૭૧	૫	૪૩૨૦	૧ મુળખંડનું ક્ષેત્રફળ ડી.એસ.ઓ. રેકર્ડ મુજબ કાયમ કરેલ છે. ૨ નાયબ કલેક્ટર સીટી પ્રાંતની કચેરીનાં હુકમ નં.એડીએમ/વશી ૮૪૧/૨૦૧૧ તા. ૨૫/૦૮/૨૦૧૧ થી મુ.ખં.નાં ક્ષેત્રફળમાં સુધારો કરેલ છે. જે મુજબ ડી.આઈ.એલ.આર શ્રી દ્વારા કાયમ કરેલ મુળખંડનું ક્ષેત્રફળ ૬૧૭૧.૦૦ ચો.મી. ધ્યાને લીધેલ છે.



અનુ. નં.	જમીન માલિકનું નામ.	સત્તા પ્રકાર	રે.સ.નં./બ્લોક નંબર	મુળખંડ નંબર	મુળખંડનું ક્ષેત્રફળ ચો.મી.	અંતિમખંડ નંબર	અંતિમનું ક્ષેત્રફળ ચો.મી.	નોંધ.
૧	૨	૩	૪	૫	૬	૭	૮	૯
૬	૧ શ્રી ધનજીભાઈ છીમકાભાઈ ૨ શ્રી કિશોરભાઈ છીમકાભાઈ ૩ શ્રીમતી રમણબેના છીમકાભાઈ ૪ શ્રીમતી વાલીબેન છીમકાભાઈ ૫ શ્રીમતી રતુબેન છીમકાભાઈ	જુની શરત	૩૭/૩	૬	૪૦૪૭	૬	૨૮૩૩	૧ અંતિમખંડમાં જમીન માલિકોનાં હક્ક / હિસ્સા, મૂળખંડની જમીનમાં તેઓનાં હક્ક / હિસ્સાનાં પ્રમાણમાં રહેશે. ૨ મુળખંડનું ક્ષેત્રફળ ડી.એસ.ઓ. રેકર્ડ મુજબ કાયમ કરેલ છે. ૩ નાયબ કલેક્ટર સીટી પ્રાંતની કચેરીનાં હુકમ નં.એડીએમ/વશી ૮૪૧/૨૦૧૧ તા. ૨૫/૦૮/૨૦૧૧ થી મુ.ખં.નાં ક્ષેત્રફળમાં સુધારો કરેલ છે. જે મુજબ ડી.આઈ.એલ.આર શ્રી દ્વારા કાયમ કરેલ મૂળખંડનું ક્ષેત્રફળ ૪૦૪૭.૦૦ ચો.મી. ધ્યાને લીધેલ છે.
૭	૧ શ્રીમતી હેમાલીબેન તે મુકુંદરાય દોલતરાયની પુત્રી ૨ ગેવીટી ઇન્ફાટેક પ્રા.લી. નાં ડાયરેક્ટર અમૃતભાઈ દેવચંદભાઈ ૩ શ્રી મનસુખલાલ વિરજીભાઈ ૪ શ્રી ભદ્રેશ નાનુંભાઈ ૫ શ્રી અમિતભાઈ દુલ્લભભાઈ ૬ શ્રી અશ્વીન રસીકભાઈ ૭ શ્રી ભરતભાઈ ગોરધનભાઈ ૮ શ્રી સંજયભાઈ પ્રવીણચંદ્ર (એચ.યુ.એફ.) ૯ શ્રી કેતન પ્રવીણચંદ્ર (એચ.યુ.એફ.)	જુની શરત	૩૮/પૈ	૭	૮૭૧૦	૭	૬૦૯૭	૧ અંતિમખંડમાં જમીન માલિકોનાં હક્ક / હિસ્સા, મૂળખંડની જમીનમાં તેઓનાં હક્ક / હિસ્સાનાં પ્રમાણમાં રહેશે. ૨ મુળખંડનું ક્ષેત્રફળ ડી.એસ.ઓ. રેકર્ડ મુજબ કાયમ કરેલ છે. ૩ બ્લોક/નં.રે.સ.નં. ૩૮/પૈ નુ ડી.આઈ.એલ.આર શ્રી દ્વારા કાયમ કરેલ ૮૭૧૦ ચો.મી ક્ષેત્રફળ સદર ન.ર.યો. માં ધ્યાને લીધેલ છે. જ્યારે સદર નંબર પૈકીના ૩૬૯૦. ચો.મી. ક્ષેત્રફળનો સમાવેશ નગર રચના યોજના નં. ૬૩ (વડોદ) માં થયેલ છે.
૮	૧ શ્રી જગુભાઈ ગોવનભાઈ ૨ શ્રી રામુભાઈ પરભુભાઈ ૩ શ્રીમતી જેલીબેન ગોપાલભાઈ તે પરભુભાઈ ભાણાભાઈની છોકરી ૪ શ્રીમતી કંચનબેન બાલુભાઈ તે પરભુભાઈ ભાણાભાઈની છોકરી ૫ શ્રીમતી નર્મદાબેન મગનભાઈ તે પરભુભાઈ ભાણાભાઈની છોકરી ૬ શ્રી.રામલાલ ભગવાનભાઈ મેસર્સ પ્રાઇમ ડેવલપર્સ એક ભાગીદારી પેઢી ૭ શ્રી શંકરલાલ છગનલાલ ૮ શ્રી અંકિત શંકરલાલ ૯ શ્રીમતી મંજુલાબેન શંકરલાલ ૧૦ શ્રીમતી પદમાબેન પિટ્ટુકુમાર	જુની શરત	૪૫/પૈ	૮	૬૩૦	૮	૪૪૧	૧ અંતિમખંડમાં જમીન માલિકોનાં હક્ક / હિસ્સા, મૂળખંડની જમીનમાં તેઓનાં હક્ક / હિસ્સાનાં પ્રમાણમાં રહેશે. ૨ મુળખંડનું ક્ષેત્રફળ ડી.એસ.ઓ. રેકર્ડ મુજબ કાયમ કરેલ છે. ૩ બ્લોક/નં.રે.સ.નં. ૪૫/પૈ નુ ડી.આઈ.એલ.આર શ્રી દ્વારા કાયમ કરેલ ૬૩૦ ચો.મી ક્ષેત્રફળ સદર ન.ર.યો. માં ધ્યાને લીધેલ છે. જ્યારે બ્લોક/નં.રે.સ.નં. ૪૫/પૈ ના ૧૦૧૭૦. ચો.મી. ક્ષેત્રફળનો સમાવેશ નગર રચના યોજના નં. ૬૩ (વડોદ) માં થયેલ છે.



અનુ. નં.	જમીન માલિકનું નામ.	સત્તા પ્રકાર	રે.સ.નં./બ્લોક નંબર	મુળખંડ નંબર	મુળખંડનું ક્ષેત્રફળ ચો.મી.	અંતિમખંડ નંબર	અંતિમનું ક્ષેત્રફળ ચો.મી.	નોંધ.
૧	૨	૩	૪	૫	૬	૭	૮	૯
૯	૧ શ્રી ભીખુભાઈ સુખાભાઈ ૨ શ્રી રવજીભાઈ સુખાભાઈ ૩ બાઈ છીમી તે સુખાભાઈ મીઠાની વિધવા	નવી શરત	૪૬/૧ /પૈકી	૯	૫૯૧૪	૯	૪૧૪૦	૧ અંતિમખંડમાં જમીન માલિકોનાં હક્ક / હિસ્સા, મૂળખંડની જમીનમાં તેઓનાં હક્ક / હિસ્સાનાં પ્રમાણમાં રહેશે. ૨ મુળખંડનું ક્ષેત્રફળ ડી.એસ.ઓ. રેકર્ડ મુજબ કાયમ કરેલ છે. ૩ મુળખંડની જમીન નવી શરતની હોઈ તેની સામે ફાળવેલ અંતિમખંડની જમીનમાં તેના પ્રમાણમાં નામદાર સરકારશ્રી તરફે કલેક્ટરશ્રી સુરતના પ્રિમીયમ અંગેના હક્ક/ હિસ્સા ચાલુ રહેશે. ૪ યોજનાની પૂર્વે લાગુ નરયો નં. ૬૩(વડોદ) ના ૩૬.૦૦ મીના ડી.પી./ટી.પી રસ્તાથી સદરહું અંતિમખંડને પ્રવેશ મળે છે. ૫ બ્લોક/નં.રે.સ.નં. ૪૬/૧ /પૈકી નુ ડી.આઇ.એલ.આર શ્રી દ્વારા કાયમ કરેલ ૫૯૧૪ ચો.મી ક્ષેત્રફળ સદર ન.ર.યો. માં ધ્યાને લીધેલ છે. જ્યારે બ્લોક/નં.રે.સ.નં. ૪૬/૧ /પૈકી ના ૨૮૬.૦૦ ચો.મી. ક્ષેત્રફળનો સમાવેશ નગર રચના યોજના નં. ૬૩ (વડોદ) માં થયેલ છે.
૧૦	૧ શ્રી બાબુભાઈ સોમાભાઈ	નવી શરત	૪૬/૨	૧૦	૬૨૦૦	૧૦	૪૩૪૦	૧ મુળખંડની જમીન નવી શરતની હોઈ તેની સામે ફાળવેલ અંતિમખંડની જમીનમાં તેના પ્રમાણમાં નામદાર સરકારશ્રી તરફે કલેક્ટરશ્રી સુરતના પ્રિમીયમ અંગેના હક્ક/ હિસ્સા ચાલુ રહેશે. ૨ મુળખંડનું ક્ષેત્રફળ ડી.એસ.ઓ. રેકર્ડ મુજબ કાયમ કરેલ છે.
૧૧	૧ રમણભાઈ રવજીભાઈ પટેલ ૨ દયાળભાઈ રવજીભાઈ પટેલ ૩ ચીમનભાઈ રવજીભાઈ પટેલ	જુની શરત	૪૭	૧૧	૮૭૦૦	૧૧	૬૦૯૦	૧ અંતિમખંડમાં જમીન માલિકોનાં હક્ક / હિસ્સા, મૂળખંડની જમીનમાં તેઓનાં હક્ક / હિસ્સાનાં પ્રમાણમાં રહેશે. ૨ મુળખંડનું ક્ષેત્રફળ ડી.એસ.ઓ. રેકર્ડ મુજબ કાયમ કરેલ છે.
૧૨	૧ શ્રી ભીખુભાઈ સુખાભાઈ ૨ બાઈ છીમી તે સુખાભાઈ મીઠાભાઈની વિધવા ૩ શ્રીમતી મંજુબેન રવજીભાઈ ૪ શ્રી સતીષભાઈ રવજીભાઈ ૫ શ્રી રાજેશભાઈ રવજીભાઈ ૬ શ્રીમતી કોકિલાબેન રવજીભાઈ ૭ શ્રીમતી જાગૃતિબેન રવજીભાઈ	જુની શરત	૪૮/ પૈ	૧૨	૯૬૩૬	૧૨	૬૨૬૪	૧ અંતિમખંડમાં જમીન માલિકોનાં હક્ક / હિસ્સા, મૂળખંડની જમીનમાં તેઓનાં હક્ક / હિસ્સાનાં પ્રમાણમાં રહેશે. ૨ મુળખંડનું ક્ષેત્રફળ ડી.એસ.ઓ. રેકર્ડ મુજબ કાયમ કરેલ છે. ૩ બ્લોક/નં.રે.સ.નં. ૪૮/પૈ નુ ડી.આઇ.એલ.આર શ્રી દ્વારા કાયમ કરેલ ૯૬૩૬ ચો.મી ક્ષેત્રફળ સદર ન.ર.યો. માં ધ્યાને લીધેલ છે. જ્યારે બ્લોક/નં.રે.સ.નં. ૪૮/પૈ ના ૫૪૬૪.૦૦ ચો.મી. ક્ષેત્રફળનો સમાવેશ નગર રચના યોજના નં. ૬૩ (વડોદ) માં થયેલ છે. ૪ યોજનાની પૂર્વે લાગુ ન.ર.યો.નં.૬૩ (વડોદ) ના ૩૬.૦૦ મીટરના ડી.પી./ટી.પી રોડ થી સદરહું અંતિમખંડને પ્રવેશ મળે છે.



અનુ. નં.	જમીન માલિકનું નામ.	સત્તા પ્રકાર	રે.સ.નં./બ્લોક નંબર	મુળખંડ નંબર	મુળખંડનું ક્ષેત્રફળ ચો.મી.	અંતિમખંડ નંબર	અંતિમનું ક્ષેત્રફળ ચો.મી.	નોંધ.
૧	૨	૩	૪	૫	૬	૭	૮	૯
૧૩	૧ શ્રી ભીખુભાઈ સુખાભાઈ ૨ બાઈ છીમી તે સુખાભાઈ મીઠાભાઈની વિધવા ૩ શ્રીમતી મંજુબેન રવજીભાઈ ૪ શ્રી સતીષભાઈ રવજીભાઈ ૫ શ્રી રાજેશભાઈ રવજીભાઈ ૬ શ્રીમતી કોકિલાબેન રવજીભાઈ ૭ શ્રીમતી જાગૃતિબેન રવજીભાઈ	જુની શરત	૫૫/૫	૧૩	૪૪૫૩	૧૩	૩૧૧૭	૧ અંતિમખંડમાં જમીન માલિકોનાં હક્ક / હિસ્સા, મૂળખંડની જમીનમાં તેઓનાં હક્ક / હિસ્સાનાં પ્રમાણમાં રહેશે. ૨ મુળખંડનું ક્ષેત્રફળ ડી.એસ.ઓ. રેકર્ડ મુજબ કાયમ કરેલ છે. ૩ બ્લોક/નં.રે.સ.નં. ૫૫/૫ નું ડી.આઇ.એલ.આર શ્રી દ્વારા કાયમ કરેલ ૪૪૫૩ ચો.મી ક્ષેત્રફળ સદર ન.ર.યો. માં ધ્યાને લીધેલ છે. જ્યારે બ્લોક/નં.રે.સ.નં. ૫૫/૫ ના ૫૪૪૭.૦૦ ચો.મી. ક્ષેત્રફળનો સમાવેશ નગર રચના યોજના નં. ૬૩ (વડોદ) માં થયેલ છે. ૪ યોજનાની પુર્વે લાગુ ન.ર.યો.નં.૬૩ (વડોદ) ના ૩૬.૦૦ મીટરના ડી.પી/ટી.પી રોડ થી સદરહું અંતિમખંડને પ્રવેશ મળે છે.
૧૪	૧ ભૂપેન્દ્ર નટવરલાલ ૨ પિન્કીબેન શશીકાંત	જુની શરત	૫૬/૧ /પૈકી	૧૪	૪૧૪૬૧	૧૪/એ ૧૪/બી ૧૪/સી	૨૩૬૪૮ ૨૦૧૫ ૧૨૮૪ ૨૬૯૪૭	૧ અંતિમખંડમાં જમીન માલિકોનાં હક્ક / હિસ્સા, મૂળખંડની જમીનમાં તેઓનાં હક્ક / હિસ્સાનાં પ્રમાણમાં રહેશે. ૨ મુળખંડનું ક્ષેત્રફળ ડી.એસ.ઓ. રેકર્ડ મુજબ કાયમ કરેલ છે. ૩ બ્લોક/નં.રે.સ.નં. ૫૬/૧ /પૈકી નું ડી.આઇ.એલ.આર શ્રી દ્વારા કાયમ કરેલ ૪૧૪૬૧ ચો.મી ક્ષેત્રફળ સદર ન.ર.યો. માં ધ્યાને લીધેલ છે. જ્યારે બ્લોક/નં.રે.સ.નં. ૫૬/૧ /પૈકી ના ૫૮૩૯.૦૦ ચો.મી. ક્ષેત્રફળનો સમાવેશ નગર રચના યોજના નં. ૬૩(વડોદ)માં થયેલ છે.
૧૫	૧ ભૂપેન્દ્ર નટવરલાલ ૨ પિન્કીબેન શશીકાંત	જુની શરત	૫૬/પૈકી ૩	૧૫	૭૨૦૦	૧૫	૫૦૪૦	૧ અંતિમખંડમાં જમીન માલિકોનાં હક્ક / હિસ્સા, મૂળખંડની જમીનમાં તેઓનાં હક્ક / હિસ્સાનાં પ્રમાણમાં રહેશે. ૨ મુળખંડનું ક્ષેત્રફળ ડી.એસ.ઓ રેકર્ડ મુજબ કાયમ કરેલ છે.
૧૬	૧ શ્રી મુળજીભાઈ ભાણાભાઈ	જુની શરત	૫૭	૧૬	૧૨૪૦૦	૧૬	૮૦૬૦	૧ મુળખંડનું ક્ષેત્રફળ ડી.એસ.ઓ રેકર્ડ મુજબ કાયમ કરેલ છે.
૧૭	૧ શ્રી સરકાર	જુની શરત	૫૮	૧૭	૫૫૩૦૦	૧૭	૩૫૯૪૫	૧ મુળખંડનું ક્ષેત્રફળ ડી.એસ.ઓ રેકર્ડ મુજબ કાયમ કરેલ છે.
૧૮	૧ શ્રી દયાળજીભાઈ રવજીભાઈ ૨ શ્રી રમણભાઈ રવજીભાઈ ૩ શ્રી ચીમનભાઈ રવજીભાઈ ૪ શ્રી મણીબેન રવજીભાઈ ૫ શ્રી સોનાબેન રવજીભાઈ ૬ મોટલી બેન ઉર્ફે મીનાબેન રવજીભાઈ	ગ.ધા.કલમ-૪૩ નવી શરત	૫૯/૧	૧૮	૪૬૦૦	૧૮	૩૨૨૦	૧ અંતિમખંડમાં જમીન માલિકોનાં હક્ક / હિસ્સા, મૂળખંડની જમીનમાં તેઓનાં હક્ક / હિસ્સાનાં પ્રમાણમાં રહેશે. ૨ મુળખંડનું ક્ષેત્રફળ ડી.એસ.ઓ રેકર્ડ મુજબ કાયમ કરેલ છે. ૩ મુળખંડની જમીન નવી શરતની હોઇ તેની સામે ફાળવેલ અંતિમખંડની જમીનમાં તેના પ્રમાણમાં નામદાર સરકારશ્રી તરફે કલેક્ટરશ્રી સુરતના પ્રિમીયમ અંગેના હક્ક/હિસ્સા ચાલુ રહેશે.
૧૯	૧ શ્રીમતી બેબીબેન લલ્લુભાઈ ૨ શ્રીમતી હંસાબેન લલ્લુભાઈ ૩ શ્રીમતી ભીખીબેન લલ્લુભાઈ ૪ શ્રીમતી હંસાબેન તે રમેશભાઈ લલ્લુભાઈની વિધવા ૫ શ્રી બીપીનભાઈ રમેશભાઈ ૬ શ્રીમતી મીનાબેન રમેશભાઈ ૭ શ્રી ચંદ્રકાંત રમેશભાઈ ૮ શ્રી શૈલેશભાઈ રમેશભાઈ ૯ શ્રીમતી નિર્મળાબેન તે ગમનભાઈ લલ્લુભાઈની વિધવા ૧૦ શ્રીમતી જ્યોત્સનાબેન ગમનભાઈ ૧૧ શ્રીમતી રીનાબેન ગમનભાઈ ૧૨ શ્રીમતી સારીકાબેન ગમનભાઈ ૧૩ સગીર વિરલકુમાર સ.વા. નિર્મળાબેન ગમનભાઈ ૧૪ સગીર ડેનીશકુમાર સ.વા. નિર્મળાબેન ગમનભાઈ	ગ.ધા.કલમ-૪૩ નવી શરત	૫૯/૨	૧૯	૫૫૦૦	૧૯	૩૮૫૦	૧ અંતિમખંડમાં જમીન માલિકોનાં હક્ક / હિસ્સા, મૂળખંડની જમીનમાં તેઓનાં હક્ક / હિસ્સાનાં પ્રમાણમાં રહેશે. ૨ મુળખંડનું ક્ષેત્રફળ ડી.એસ.ઓ રેકર્ડ મુજબ કાયમ કરેલ છે. ૩ મુળખંડની જમીન નવી શરતની હોઇ તેની સામે ફાળવેલ અંતિમખંડની જમીનમાં તેના પ્રમાણમાં નામદાર સરકારશ્રી તરફે કલેક્ટરશ્રી સુરતના પ્રિમીયમ અંગેના હક્ક/હિસ્સા ચાલુ રહેશે.



અનુ. નં.	જમીન માલિકનું નામ.	સત્તા પ્રકાર	રે.સ.નં./બ્લોક નંબર	મુળખંડ નંબર	મુળખંડનું ક્ષેત્રફળ ચો.મી.	અંતિમખંડ નંબર	અંતિમનું ક્ષેત્રફળ ચો.મી.	નોંધ.
૧	૨	૩	૪	૫	૬	૭	૮	૯
૨૦	૧ શ્રી મનીષભાઈ ગોવિંદભાઈ પટેલ (ગોટી) ૨ શ્રી અશોકભાઈ ગોવિંદભાઈ પટેલ (ગોટી) ૩ શ્રી પોપટભાઈ કરસનભાઈ સવાણી (એચ.યુ.એફ.) ૪ શ્રી વલ્લભભાઈ છગનભાઈ પટેલ (ગોટી)	જુની શરત	૬૦	૨૦	૧૧૪૦૦	૨૦	૭૪૧૦	૧ અંતિમખંડમાં જમીન માલિકોનાં હક્ક / હિસ્સા, મૂળખંડની જમીનમાં તેઓનાં હક્ક / હિસ્સાનાં પ્રમાણમાં રહેશે. ૨ મુળખંડનું ક્ષેત્રફળ ડી.એસ.ઓ રેકર્ડ મુજબ કાયમ કરેલ છે.
૨૧	૧ શ્રી મનીષભાઈ ગોવિંદભાઈ ૨ અશોકભાઈ ગોવિંદભાઈ ૩ શ્રી કલ્પેશભાઈ ઠાકરશીભાઈ ૪ શ્રી દેવરાજભાઈ ઝવેરભાઈ	જુની શરત	૬૧	૨૧	૮૬૦૦	૨૧	૬૨૩૦	૧ અંતિમખંડમાં જમીન માલિકોનાં હક્ક / હિસ્સા, મૂળખંડની જમીનમાં તેઓનાં હક્ક / હિસ્સાનાં પ્રમાણમાં રહેશે. ૨ મુળખંડનું ક્ષેત્રફળ ડી.એસ.ઓ રેકર્ડ મુજબ કાયમ કરેલ છે.
૨૨	૧ શ્રી ગુલાબભાઈ નગીનભાઈ	બીન ખેતી	૬૨/૧	૨૨/એ	૬૦૦૦	૨૨/એ	૫૮૫૦	૧ મુળખંડનું ક્ષેત્રફળ ડી.એસ.ઓ રેકર્ડ મુજબ કાયમ કરેલ છે.
	૧ શ્રી તનસુખભાઈ નગીનભાઈ ૨ શ્રીમતી ભારતીબેન તે રજનીકાંતભાઈ નગીનભાઈની વિધવા ૩ શ્રીમતી પ્રિયંકાબેન રજનીકાંતભાઈ ૪ શ્રી વિરલભાઈ રજનીકાંતભાઈ	બીન ખેતી	૬૨/૨	૨૨/બી	૬૦૦૦	૨૨/બી	૫૮૫૦	૧ અંતિમખંડમાં જમીન માલિકોનાં હક્ક / હિસ્સા, મૂળખંડની જમીનમાં તેઓનાં હક્ક / હિસ્સાનાં પ્રમાણમાં રહેશે. ૨ મુળખંડનું ક્ષેત્રફળ ડી.એસ.ઓ રેકર્ડ મુજબ કાયમ કરેલ છે.
	૧ પિન્કેશભાઈ અરવિંદભાઈ પટેલ ૨ અરવિંદભાઈ શાંતિલાલ પટેલ (એચ.યુ.એફ.)	બીન ખેતી	૬૨/૩	૨૨/સી	૬૦૦૦	૨૨/સી	૫૮૫૦	૧ અંતિમખંડમાં જમીન માલિકોનાં હક્ક / હિસ્સા, મૂળખંડની જમીનમાં તેઓનાં હક્ક / હિસ્સાનાં પ્રમાણમાં રહેશે. ૨ મુળખંડનું ક્ષેત્રફળ ડી.એસ.ઓ રેકર્ડ મુજબ કાયમ કરેલ છે.
	૧ શ્રી વિરલ અર્જુનકુમાર પટેલ ૨ શ્રી અર્જુનભાઈ શાંતિલાલભાઈ પટેલ (એચ.યુ.એફ.)	બીન ખેતી	૬૨/૪	૨૨/ડી	૬૦૦૦	૨૨/ડી	૫૮૫૦	૧ અંતિમખંડમાં જમીન માલિકોનાં હક્ક / હિસ્સા, મૂળખંડની જમીનમાં તેઓનાં હક્ક / હિસ્સાનાં પ્રમાણમાં રહેશે. ૨ મુળખંડનું ક્ષેત્રફળ ડી.એસ.ઓ રેકર્ડ મુજબ કાયમ કરેલ છે.
૨૩	૧ ભરતભાઈ બાલુભાઈ ઘેલાણી ૨ કાંતીલાલ મોહનલાલ પટેલ ૩ મનુભાઈ ગાંડાભાઈ મકવાણા ૪ નીલેશભાઈ બાલુભાઈ મકવાણા ૫ વાલજીભાઈ વશરમાભાઈ રાખોલીયા ૬ પ્રવિણભાઈ શામજીભાઈ માંગુકીયા	ગ.ધા.કલમ-૪૩ નવી શરત	૬૩/૧	૨૩	૭૬૮૯	૨૩	૫૩૮૨	૧ અંતિમખંડમાં જમીન માલિકોનાં હક્ક / હિસ્સા, મૂળખંડની જમીનમાં તેઓનાં હક્ક / હિસ્સાનાં પ્રમાણમાં રહેશે. ૨ મુળખંડની જમીન નવી શરતની હોઈ તેની સામે ફાળવેલ અંતિમખંડની જમીનમાં તેના પ્રમાણમાં નામદાર સરકારશ્રી તરફે કલેક્ટરશ્રી સુરતના પ્રિમીયમ અંગેના હક્ક/હિસ્સા ચાલુ રહેશે. ૩ મુળખંડનું ક્ષેત્રફળ ડી.એસ.ઓ રેકર્ડ મુજબ કાયમ કરેલ છે.
૨૪	૧ શ્રી કાંતિભાઈ છનીયાભાઈ ૨ શ્રીમતી નયનાબેન ઠાકોરભાઈ ૩ શ્રી ઇશ્વરભાઈ ઠાકોરભાઈ ૪ શ્રીમતી નિરૂબબેન ઠાકોરભાઈ ૫ શ્રી દીનેશભાઈ ઠાકોરભાઈ	જુની શરત	૬૩/૨	૨૪	૧૭૫૦૦	૨૪	૧૧૩૭૫	૧ અંતિમખંડમાં જમીન માલિકોનાં હક્ક / હિસ્સા, મૂળખંડની જમીનમાં તેઓનાં હક્ક / હિસ્સાનાં પ્રમાણમાં રહેશે. ૨ મુળખંડનું ક્ષેત્રફળ ડી.એસ.ઓ રેકર્ડ મુજબ કાયમ કરેલ છે.



અનુ. નં.	જમીન માલિકનું નામ.	સત્તા પ્રકાર	રે.સ.નં./બ્લોક નંબર	મુળખંડ નંબર	મુળખંડનું ક્ષેત્રફળ ચો.મી.	અંતિમખંડ નંબર	અંતિમનું ક્ષેત્રફળ ચો.મી.	નોંધ.
૧	૨	૩	૪	૫	૬	૭	૮	૯
૨૫	૧ શ્રીમતી લક્ષ્મીબેન મંગુભાઈ ૨ શ્રી હરિભાઈ મંગુભાઈ ૩ શ્રીમતી રૂપિબેન રવજીભાઈ ૪ ઉર્મિલાબેન ભાણાભાઈ ૫ લીલીબેન ભાણાભાઈ ૬ વાસંતીબેન ભાણાભાઈ ૭ નંદુબેન ભાણાભાઈ ૮ અજીતકુમાર શંકરલાલ ૯ મહેશકુમાર શંકરલાલ ૧૦ વિનયકુમાર શંકરલાલ ૧૧ ઉચાબેન તે દિનેશકુમારની ઘણિયાણી તથા પરસોત્તમભાઈની દિકરી ૧૨ લક્ષ્મીબેન તે વજેકણભાઈની ઘણિયાણી તથા ખીમજી સારાભાઈની દિકરી	જુની શરત	૬૪	૨૫	૨૦૪૦૦	૨૫/એ ૨૫/બી	૪૪૮૦ ૮૭૮૦ ૧૩૨૬૦	૧ અંતિમખંડમાં જમીન માલિકોનાં હક્ક / હિસ્સા, મૂળખંડની જમીનમાં તેઓનાં હક્ક / હિસ્સાનાં પ્રમાણમાં રહેશે. ૨ મુળખંડનું ક્ષેત્રફળ ડી.એસ.ઓ રેકર્ડ મુજબ કાયમ કરેલ છે.
૨૬	૧ શ્રીમતી પુષ્પાબેન તે કાંતિભાઈ પરભુભાઈની વિધવા ૨ શ્રી જયેશભાઈ કાંતિભાઈ ૩ શ્રી દિનેશચન્દ્ર મગનલાલ ૪ શ્રીમતી શિલ્પાબેન કાંતિભાઈ તે જગદીશભાઈની ઘણિયાણી ૫ શ્રીમતી જાગૃતીબેન કાંતિભાઈ તે જયંતિભાઈની ઘણિયાણી	જુની શરત	૬૫	૨૬	૧૭૧૦૦	૨૬	૧૧૧૧૫	૧ અંતિમખંડમાં જમીન માલિકોનાં હક્ક / હિસ્સા, મૂળખંડની જમીનમાં તેઓનાં હક્ક / હિસ્સાનાં પ્રમાણમાં રહેશે. ૨ મુળખંડનું ક્ષેત્રફળ ડી.એસ.ઓ રેકર્ડ મુજબ કાયમ કરેલ છે.
૨૭	૧ શ્રી અજયભાઈ રિધ્ધીશંકર જોષી	બીન ખેતી	૬૬/૧	૨૭	૫૨૦૦	૨૭	૪૬૭૦	૧ મુળખંડનું ક્ષેત્રફળ ડી.એસ.ઓ રેકર્ડ મુજબ કાયમ કરેલ છે.
૨૮	૧ શ્રીમતી રૂપિબેન રવજીભાઈ ૨ શ્રીમતી સીમીબેન તે ભાણાભાઈ રવજીભાઈની વિધવા ૩ શ્રીમતી ઉર્મિબેન ભાણાભાઈ ૪ શ્રીમતી લીલીબેન ભાણાભાઈ ૫ શ્રીમતી વાસંતીબેન ભાણાભાઈ ૬ શ્રીમતી નંદુબેન ભાણાભાઈ ૭ શ્રી મુળજીભાઈ રવજીભાઈ ૮ શ્રી ધનસુખભાઈ રવજીભાઈ ૯ શ્રીમતી રમણબેન રવજીભાઈ ૧૦ શ્રીમતી રમણબેન તે મોહનભાઈ રવજીભાઈની વિધવા ૧૧ શ્રી ડેનીશ મોહનભાઈ ૧૨ શ્રીમતી અમીચાબેન મોહનભાઈ ૧૩ સગીર સલોની ધર્મેશભાઈ સ.વા. રમણબેન મોહનભાઈ ૧૪ સગીર જય ધર્મેશભાઈ સ.વા. રમણબેન મોહનભાઈ	ગ.ધા.કલમ-૪૩ નવી શરત	૬૬/૨	૨૮	૧૧૦૦	૨૮	૭૭૦	૧ અંતિમખંડમાં જમીન માલિકોનાં હક્ક / હિસ્સા, મૂળખંડની જમીનમાં તેઓનાં હક્ક / હિસ્સાનાં પ્રમાણમાં રહેશે. ૨ મુળખંડની જમીન નવી શરતની હોઇ તેની સામે ફાળવેલ અંતિમખંડની જમીનમાં તેના પ્રમાણમાં નામદાર સરકારશ્રી તરફે કલેક્ટરશ્રી સુરતના પ્રિમીયમ અંગેના હક્ક/હિસ્સા ચાલુ રહેશે. ૩ મુળખંડનું ક્ષેત્રફળ ડી.એસ.ઓ રેકર્ડ મુજબ કાયમ કરેલ છે.

The Appropriate Authority shall make a Aggregate deduction from original plot while giving the Development permission for redevelopment in final plot allotted against the said Original plot



અનુ. નં.	જમીન માલિકનું નામ.	સત્તા પ્રકાર	રે.સ.નં./બ્લોક નંબર	મુળખંડ નંબર	મુળખંડનું ક્ષેત્રફળ ચો.મી.	અંતિમખંડ નંબર	અંતિમનું ક્ષેત્રફળ ચો.મી.	નોંધ.
૧	૨	૩	૪	૫	૬	૭	૮	૯
૨૯	૧ શ્રી કેશવભાઈ જગાભાઈ	જુની શરત	૬૬/૩	૨૯	૮૦૦	૨૯	૫૬૦	૧ મુળખંડનું ક્ષેત્રફળ ડી.એસ.ઓ રેકર્ડ મુજબ કાયમ કરેલ છે.
૩૦	૧ શ્રીમતી રૂખીબેન રવજીભાઈ ૨ શ્રીમતી સીમીબેન તે ભાણાભાઈ રવજીભાઈની વિધવા ૩ શ્રીમતી ઉર્મીબેન ભાણાભાઈ ૪ શ્રીમતી લીલીબેન ભાણાભાઈ ૫ શ્રીમતી વાસંતીબેન ભાણાભાઈ ૬ શ્રીમતી નંદુબેન ભાણાભાઈ ૭ શ્રી મુળજીભાઈ રવજીભાઈ ૮ શ્રી ધનસુખભાઈ રવજીભાઈ ૯ શ્રીમતી રમણબેન રવજીભાઈ ૧૦ શ્રીમતી રમણબેન તે મોહનભાઈ રવજીભાઈની વિધવા ૧૧ શ્રી ડેનીશ મોહનભાઈ ૧૨ શ્રીમતી અમીષાબેન મોહનભાઈ ૧૩ સગીર સલોની ધર્મેશભાઈ સં.વા. રમણબેન મોહનભાઈ ૧૪ સગીર જય ધર્મેશભાઈ સં.વા. રમણબેન મોહનભાઈ	જુની શરત	૬૬/૪	૩૦	૩૦૦	૩૦	૨૧૦	૧ અંતિમખંડમાં જમીન માલિકોનાં હક્ક / હિસ્સા, મૂળખંડની જમીનમાં તેઓનાં હક્ક / હિસ્સાનાં પ્રમાણમાં રહેશે. ૨ મુળખંડનું ક્ષેત્રફળ ડી.એસ.ઓ રેકર્ડ મુજબ કાયમ કરેલ છે.
૩૧	૧ શ્રી નગીનભાઈ ડાહ્યાભાઈ ૨ શ્રીમતી મધુબેન તે ડાહ્યાભાઈ દુર્લભભાઈની છોકરી ૩ શ્રીમતી શારદાબેન તે ડાહ્યાભાઈ દુર્લભભાઈની છોકરી ૪ શ્રીમતી મણીબેન તે નાનુભાઈ દુર્લભભાઈની વિધવા ૫ શ્રીમતી ભાનુબેન તે નાનુભાઈ દુર્લભભાઈની છોકરી ૬ શ્રીમતી પાર્વતીબેન તે નાનુભાઈ દુર્લભભાઈની છોકરી ૭ શ્રીમતી સુશીલાબેન તે નાનુભાઈ દુર્લભભાઈની છોકરી ૮ શ્રીમતી સુમિત્રાબેન તે નાનુભાઈ દુર્લભભાઈની છોકરી ૯ શ્રીમતી મંજુલાબેન તે જગુભાઈ સવજીભાઈની પત્ની ૧૦ શ્રી ભીખુભાઈ સુખાભાઈ ૧૧ શ્રીમતી ભીખીબેન તે મોહનભાઈ સુખભાઈની પત્ની ૧૨ શ્રીમતી રાધાબેન તે ઠાકોરભાઈ સુખાભાઈની વિધવા ૧૩ શ્રીમતી હેતલબેન ઠાકોરભાઈ ૧૪ સગીર પિનલબેન ઠાકોરભાઈ ૧૫ સગીર માયાબેન ઠાકોરભાઈ ૧૬ સગીર મયુરીબેન ઠાકોરભાઈ ૧૭ શ્રીમતી સુશિલાબેન કિશોરભાઈ ડાહ્યાભાઈની વિધવા ૧૮ સગીર હિરલભાઈ કિશોરભાઈ ૧૯ સગીર યોગિતા કિશોરભાઈ	જુની શરત	૬૭ (૬૬/૫)	૩૧	૧૩૨૦૦	૩૧	૮૫૮૦	૧ અંતિમખંડમાં જમીન માલિકોનાં હક્ક / હિસ્સા, મૂળખંડની જમીનમાં તેઓનાં હક્ક / હિસ્સાનાં પ્રમાણમાં રહેશે. ૨ મુળખંડનું ક્ષેત્રફળ ડી.એસ.ઓ રેકર્ડ મુજબ કાયમ કરેલ છે.
૩૨	૧ શ્રીમતી માનીબેન કલ્યાણજીભાઈ સોમાભાઈ ૨ શ્રી રતિલાલભાઈ કલ્યાણભાઈ ૩ શ્રીમતી કુન્તાબેન કલ્યાણભાઈ ૪ શ્રી નગીનભાઈ કલ્યાણભાઈ	ગ.ધા.કલમ-૪૩ નવી શરત	૬૮/૧	૩૨	૧૮૦૦	૩૨	૧૨૬૦	૧ અંતિમખંડમાં જમીન માલિકોનાં હક્ક / હિસ્સા, મૂળખંડની જમીનમાં તેઓનાં હક્ક / હિસ્સાનાં પ્રમાણમાં રહેશે. ૨ મુળખંડની જમીન નવી શરતની હોઇ તેની સામે ફાળવેલ અંતિમખંડની જમીનમાં તેના પ્રમાણમાં નામદાર સરકારશ્રી તરફે કલેક્ટરશ્રી સુરતના પ્રિમીયમ અંગેના હક્ક/ હિસ્સા ચાલુ રહેશે. ૩ મુળખંડનું ક્ષેત્રફળ ડી.એસ.ઓ રેકર્ડ મુજબ કાયમ કરેલ છે.
૩૩	૧ શ્રી છોટુભાઈ બાલુભાઈ	જુની શરત	૬૮/૨	૩૩	૧૦૬૦૦	૩૩	૬૮૮૯	૧ મુળખંડનું ક્ષેત્રફળ ડી.એસ.ઓ રેકર્ડ મુજબ કાયમ કરેલ છે.



અનુ. નં.	જમીન માલિકનું નામ.	સત્તા પ્રકાર	રે.સ.નં./બ્લોક નંબર	મુળખંડ નંબર	મુળખંડનું ક્ષેત્રફળ ચો.મી.	અંતિમખંડ નંબર	અંતિમનું ક્ષેત્રફળ ચો.મી.	નોંધ.
૧	૨	૩	૪	૫	૬	૭	૮	૯
૩૪	૧ શ્રીમતી પીલુબેન કેરશીભાઈ ૨ શ્રી રુસ્તમભાઈ કેરશીભાઈ ૩ શ્રી ચુનીભાઈ હરીભાઈ ૪ શ્રીમતી હંસાબેન સવજીભાઈ ૫ શ્રી સવજીભાઈ ગોવિંદભાઈ ૬ શ્રી બાલુભાઈ સવજીભાઈ ૭ શ્રી નરેશભાઈ બાલુભાઈ ૮ શ્રી જીતેશભાઈ બાલુભાઈ ૯ શ્રી વજલાલ જીવણભાઈ ૧૦ શ્રી મગનભાઈ ઠાકશીભાઈ	જુની શરત	૭૦/૧	૩૪	૮૪૧૮૪	૩૪/એ ૩૪/બી ૩૪/સી	૩૨૦૭૭ ૧૨૭૬૧ ૯૮૮૨ ૫૪૭૨૦	૧ અંતિમખંડમાં જમીન માલિકોનાં હક્ક / હિસ્સા, મૂળખંડની જમીનમાં તેઓનાં હક્ક / હિસ્સાનાં પ્રમાણમાં રહેશે. ૨ મુળખંડનું ક્ષેત્રફળ ડી.એસ.ઓ રેકર્ડ મુજબ કાયમ કરેલ છે.
૩૫	૧ શ્રી માનીબેન ગાંડા કાળાંની વિધવા ૨ શ્રી જિતેન્દ્રભાઈ ગાંડાભાઈ ૩ શ્રીમતી હંસાબેન ગાંડાભાઈ ૪ શ્રીમતી લલીતાબેન ગાંડાભાઈ ૫ શ્રીમતી શારદાબેન ગાંડાભાઈ ૬ શ્રીમતી અંજનાબેન ગાંડાભાઈ ૭ શ્રીમતી મણીબેન તે બાબુભાઈ નાનુભાઈની વિધવા ૮ શ્રી પ્રવીણભાઈ બાબુભાઈ ૯ શ્રીમતી ઇન્દિરાબેન બાબુભાઈ ૧૦ શ્રીમતી હેમલતાબેન બાબુભાઈ ૧૧ શ્રીમતી મંજુલાબેન બાબુભાઈ ૧૨ શ્રી નીલેશભાઈ બાબુભાઈ	જુની શરત	૭૧	૩૫	૧૪૧૦૦	૩૫	૯૧૬૬	૧ અંતિમખંડમાં જમીન માલિકોનાં હક્ક / હિસ્સા, મૂળખંડની જમીનમાં તેઓનાં હક્ક / હિસ્સાનાં પ્રમાણમાં રહેશે. ૨ મુળખંડનું ક્ષેત્રફળ ડી.એસ.ઓ રેકર્ડ મુજબ કાયમ કરેલ છે.
૩૬	૧ રખીબેન રવજીભાઈ ૨ ઉર્મિલાબેન ભાણાભાઈ ૩ વાસંતીબેન ભાણાભાઈ ૪ લીલીબેન ભાણાભાઈ ૫ નંદુબેન ભાણાભાઈ ૬ મુળજીભાઈ રવજીભાઈ ૭ ધનસુખભાઈ રવજીભાઈ ૮ રમણબેન રવજીભાઈ ૯ રમણબેન તે મોહનભાઈ રવજીભાઈની વિધવા ૧૦ ડેનીશભાઈ મોહનભાઈ ૧૧ અમીચાબેન મોહનભાઈ ૧૨ સગીર સલોની ધર્મેશભાઈ સ.વા. રમણબેન મોહનભાઈ ૧૩ સગીર જય ધર્મેશભાઈ સ.વા. રમણબેન મોહનભાઈ	જુની શરત	૭૨/અ	૩૬/એ	૧૨૧૫૦	૩૬/એ	૭૮૯૭	૧ મુળખંડનું ક્ષેત્રફળ ડી.એસ.ઓ રેકર્ડ મુજબ કાયમ કરેલ છે. ૨ અંતિમખંડમાં જમીન માલિકોનાં હક્ક / હિસ્સા, મૂળખંડની જમીનમાં તેઓનાં હક્ક / હિસ્સાનાં પ્રમાણમાં રહેશે.
	૧ યોગેશભાઈ નાનુભાઈ		૭૨/બ	૩૬/બી	૧૨૧૫૦	૩૬/બી	૭૮૯૭	---
					૨૪૩૦૦		૧૫૭૯૪	



અનુ. નં.	જમીન માલિકનું નામ.	સત્તા પ્રકાર	રે.સ.નં./બ્લોક નંબર	મુળખંડ નંબર	મુળખંડનું ક્ષેત્રફળ ચો.મી.	અંતિમખંડ નંબર	અંતિમનું ક્ષેત્રફળ ચો.મી.	નોંધ.
૧	૨	૩	૪	૫	૬	૭	૮	૯
૩૭	૧ શ્રીમતી પ્રેમીબેન તે હેડાભાઇ નાથુભાઇની વિધવા ૨ શ્રી ચિમનભાઇ હેડાભાઇ ૩ શ્રીમતી ભીખીબેન હેડાભાઇ ૪ શ્રીમતી રમણબેન હેડાભાઇ ૫ શ્રી મનહરભાઇ હેડાભાઇ ૬ શ્રી મોહનભાઇ હેડાભાઇ ૭ શ્રી મહેન્દ્રભાઇ હેડાભાઇ ૮ શ્રીમતી મણીબેન તે રતનજીભાઇ નાથુભાઇની વિધવા ૯ શ્રી ધનસુખભાઇ રતનજીભાઇ ૧૦ શ્રીમતી નીરુબેન રતનજીભાઇ ૧૧ શ્રી જશુબેન રતનજીભાઇ ૧૨ શ્રી ભાણાભાઇ હેડાભાઇ	જુની શરત	૭૩	૩૭	૧૫૦૦૦	૩૭	૯૭૫૦	૧ અંતિમખંડમાં જમીન માલિકોનાં હક્ક / હિસ્સા, મૂળખંડની જમીનમાં તેઓનાં હક્ક / હિસ્સાનાં પ્રમાણમાં રહેશે. ૨ મુળખંડનું ક્ષેત્રફળ ડી.એસ.ઓ રેકર્ડ મુજબ કાયમ કરેલ છે.
૩૮	૧ શ્રીમતી છીમાબેન તે સુખાભાઇ મીઠાની વિધવા ૨ શ્રી ભીખુભાઇ સુખાભાઇ ૩ શ્રી રવજીભાઇ સુખાભાઇ ૪ શ્રી રામુભાઇ પરભુભાઇ ૫ શ્રીમતી જેલીનબેન ગોપાલભાઇ તે પરભુભાઇ ભાણાભાઇની છોકરી ૬ શ્રીમતી કંચનબેન બાલુભાઇ તે પરભુભાઇ ભાણાભાઇની છોકરી ૭ શ્રીમતી નર્મદાબેન મગનભાઇ તે પરભુભાઇ ભાણાભાઇની છોકરી	જુની શરત	૭૪	૩૮	૧૪૮૦૦	૩૮	૯૬૨૦	૧ અંતિમખંડમાં જમીન માલિકોનાં હક્ક / હિસ્સા, મૂળખંડની જમીનમાં તેઓનાં હક્ક / હિસ્સાનાં પ્રમાણમાં રહેશે. ૨ મુળખંડનું ક્ષેત્રફળ ડી.એસ.ઓ રેકર્ડ મુજબ કાયમ કરેલ છે.
૩૯	૧ શ્રી જગુભાઇ ગોવનભાઇ ૨ શ્રી રામુભાઇ પરભુભાઇ ૩ શ્રીમતી જેલીનબેન ગોપાલભાઇ તે પરભુભાઇ ભાણાભાઇની છોકરી ૪ શ્રીમતી કંચનબેન બાલુભાઇ તે પરભુભાઇ ભાણાભાઇની છોકરી ૫ શ્રીમતી નર્મદાબેન મગનભાઇ તે પરભુભાઇ ભાણાભાઇની છોકરી	જુની શરત જુની શરત	૭૫/૧ ૭૫/૨	૩૯	૧૯૭૦૦ ૧૯૮૦૦ ૩૯૫૦૦	૩૯/એ ૩૯/બી	૧૨૮૦૫ ૧૨૮૭૦ ૨૫૬૭૫	૧ અંતિમખંડમાં જમીન માલિકોનાં હક્ક / હિસ્સા, મૂળખંડની જમીનમાં તેઓનાં હક્ક / હિસ્સાનાં પ્રમાણમાં રહેશે. ૨ મુળખંડનું ક્ષેત્રફળ ડી.એસ.ઓ રેકર્ડ મુજબ કાયમ કરેલ છે.
૪૦	૧ કલેક્ટરશ્રી, સુરત ૧ મણીલાલ નરોત્તમભાઇ પટેલ ૨ જયાબેન પ્રેમજીભાઇ ગાંગાણી ૩ જયાબેન વાલજીભાઇ ગાંગાણી ૪ રેવાબેન ખીમજીભાઇ ગાંગાણી ૫ કાંતિભાઇ વીરજીભાઇ ગાંગાણી ૬ પ્રશાંતભાઇ વાલજીભાઇ ગાંગાણી ૭ પ્રફુલભાઇ ભગવાનજી પરમાર ૮ દિવ્યાબેન પ્રફુલભાઇ પરમાર ૯ ભરતભાઇ ભગવાનજી પરમાર ૧૦ રીનાબેન ભરતભાઇ પરમાર ૧૧ ગુણવંતભાઇ ભગવાનભાઇ પરમાર ૧૨ મંજુલાબેન ગુણવંતભાઇ પરમાર	જુની શરત જુની શરત	૭૬/૧ ૭૬/૨	૪૦/એ ૪૦/બી	૨૧૦૦૦ ૨૬૪૦૦ ૪૭૪૦૦	૪૦/એ ૪૦/બી	૧૩૬૫૦ ૧૭૧૬૦ ૩૦૮૧૦	૧ મુળખંડનું ક્ષેત્રફળ ડી.એસ.ઓ રેકર્ડ મુજબ કાયમ કરેલ છે. ૨ અંતિમખંડમાં જમીન માલિકોનાં હક્ક / હિસ્સા, મૂળખંડની જમીનમાં તેઓનાં હક્ક / હિસ્સાનાં પ્રમાણમાં રહેશે. ૩ મુળખંડનું ક્ષેત્રફળ ડી.એસ.ઓ રેકર્ડ મુજબ કાયમ કરેલ છે.



અનુ. નં.	જમીન માલિકનું નામ.	સત્તા પ્રકાર	રે.સ.નં./બ્લોક નંબર	મૂળખંડ નંબર	મૂળખંડનું ક્ષેત્રફળ ચો.મી.	અંતિમખંડ નંબર	અંતિમનું ક્ષેત્રફળ ચો.મી.	નોંધ.
૧	૨	૩	૪	૫	૬	૭	૮	૯
૪૧	૧ શ્રી વીસાભાઈ માધવલાલ ૨ શ્રી બાબુભાઈ રત્નાભાઈ ૩ શ્રી મહેશભાઈ રામભાઈ ૪ શ્રી રમેશભાઈ રણછોડભાઈ ૫ શ્રી શંકરભાઈ કચરાભાઈ	જુની શરત	૭૭	૪૧	૧૭૧૦૦	૪૧	૧૧૧૧૫	૧ અંતિમખંડમાં જમીન માલિકોનાં હક્ક / હિસ્સા, મૂળખંડની જમીનમાં તેઓનાં હક્ક / હિસ્સાનાં પ્રમાણમાં રહેશે. ૨ મૂળખંડનું ક્ષેત્રફળ ડી.એસ.ઓ રેકર્ડ મુજબ કાયમ કરેલ છે.
૪૨	૧ જીગરભાઈ પ્રફુલભાઈ પરમાર ૨ મેહુલભાઈ ગુણવંતભાઈ પરમાર ૧ રુસ્તમજી કેરસીભાઈ	જુની શરત	૭૮/૧ ૭૮/૨	૪૨/૧ ૪૨/૨	૪૭૫૬ ૩૩૪૪ ૮૧૦૦	૪૨/૧ ૪૨/૨	૩૩૩૦ ૨૩૪૦ ૫૬૭૦	૧ અંતિમખંડમાં જમીન માલિકોનાં હક્ક / હિસ્સા, મૂળખંડની જમીનમાં તેઓનાં હક્ક / હિસ્સાનાં પ્રમાણમાં રહેશે. ૨ મૂળખંડનું ક્ષેત્રફળ ડી.એસ.ઓ રેકર્ડ મુજબ કાયમ કરેલ છે.
૪૩	૧ શ્રી શહેનાઝભાઈ કેરસીભાઈ ૨ શ્રી રુસ્તમજી કેરસીભાઈ ૩ શ્રીમતી ગુલબેન કેરસીભાઈ	જુની શરત	૭૯	૪૩	૨૩૨૦૦	૪૩/એ ૪૩/બી	૬૩૭૪ ૮૭૦૬ ૧૫૦૮૦	૧ અંતિમખંડમાં જમીન માલિકોનાં હક્ક / હિસ્સા, મૂળખંડની જમીનમાં તેઓનાં હક્ક / હિસ્સાનાં પ્રમાણમાં રહેશે. ૨ મૂળખંડનું ક્ષેત્રફળ ડી.એસ.ઓ રેકર્ડ મુજબ કાયમ કરેલ છે.
૪૪	૧ શ્રી બાબુભાઈ લીંબાભાઈ ૨ શ્રી ધનસુખભાઈ લીંબાભાઈ ૩ શ્રી સુંદરભાઈ લીંબાભાઈ ૪ શ્રીમતી શાંતાબેન લીંબાભાઈ ૫ શ્રીમતી ચંચળબેન લીંબાભાઈ ૬ શ્રીમતી બેબીબેન લીંબાભાઈ	જુની શરત	૮૦	૪૪	૧૬૬૦૦	૪૪/એ ૪૪/બી	૫૦૪૮ ૫૭૪૨ ૧૦૭૯૦	૧ અંતિમખંડમાં જમીન માલિકોનાં હક્ક / હિસ્સા, મૂળખંડની જમીનમાં તેઓનાં હક્ક / હિસ્સાનાં પ્રમાણમાં રહેશે. ૨ મૂળખંડનું ક્ષેત્રફળ ડી.એસ.ઓ રેકર્ડ મુજબ કાયમ કરેલ છે.
૪૫	૧ શ્રીમતી બબીબેન રામજીભાઈ ૨ શ્રીમતી હંસાબેન તે મોહનભાઈ રામજીભાઈની વિધવા ૩ શ્રી નવીનભાઈ મોહનભાઈ ૪ શ્રી રાજેશભાઈ મોહનભાઈ ૫ શ્રી હરિશભાઈ મોહનભાઈ ૬ શ્રીમતી ચન્દ્રીકાબેન મોહનભાઈ ૭ શ્રીમતી ભીખીબેન તે ડાહ્યાભાઈ રામજીભાઈની વિધવા ૮ શ્રી નિલેશભાઈ ડાહ્યાભાઈ ૯ શ્રીમતી પ્રવિણાબેન ડાહ્યાભાઈ ૧૦ શ્રી કૌશિકભાઈ ડાહ્યાભાઈ ૧૧ શ્રી જેકીશનભાઈ જશવંતભાઈ ૧૨ શ્રીમતી લતાબેન જશવંતભાઈ	જુની શરત	૮૧	૪૫	૧૬૩૦૦	૪૫	૧૦૫૯૫	૧ અંતિમખંડમાં જમીન માલિકોનાં હક્ક / હિસ્સા, મૂળખંડની જમીનમાં તેઓનાં હક્ક / હિસ્સાનાં પ્રમાણમાં રહેશે. ૨ મૂળખંડનું ક્ષેત્રફળ ડી.એસ.ઓ રેકર્ડ મુજબ કાયમ કરેલ છે.
૪૬	૧ શ્રી મહેન્દ્રભાઈ દેવરાજભાઈ ૨ શ્રી વલ્લભભાઈ દેવજીભાઈ ૩ શ્રી દયાળભાઈ દેવજીભાઈ ૪ શ્રી હેમરાજભાઈ કાનજીભાઈ	જુની શરત	૮૨	૪૬	૧૦૮૦૦	૪૬	૭૦૨૦	૧ અંતિમખંડમાં જમીન માલિકોનાં હક્ક / હિસ્સા, મૂળખંડની જમીનમાં તેઓનાં હક્ક / હિસ્સાનાં પ્રમાણમાં રહેશે. ૨ મૂળખંડનું ક્ષેત્રફળ ડી.એસ.ઓ રેકર્ડ મુજબ કાયમ કરેલ છે.
૪૭	૧ શ્રી કીર્તીકુમાર રામજીભાઈ પટેલ ૨ શ્રી ભુપેન્દ્રભાઈ રામજીભાઈ પટેલ ૩ શ્રી હસમુખભાઈ શિવલાલભાઈ સુહાગીયા (પટેલ) ૪ શ્રીમતી વિમલાબેન હસમુખભાઈ સુહાગીયા(પટેલ)	જુની શરત	૮૩	૪૭	૧૭૮૦૦	૪૭	૧૧૫૭૦	૧ અંતિમખંડમાં જમીન માલિકોનાં હક્ક / હિસ્સા, મૂળખંડની જમીનમાં તેઓનાં હક્ક / હિસ્સાનાં પ્રમાણમાં રહેશે. ૨ મૂળખંડનું ક્ષેત્રફળ ડી.એસ.ઓ રેકર્ડ મુજબ કાયમ કરેલ છે.

અનુ. નં.	જમીન માલિકનું નામ.	સત્તા પ્રકાર	રે.સ.નં./બ્લોક નંબર	મુળખંડ નંબર	મુળખંડનું ક્ષેત્રફળ ચો.મી.	અંતિમખંડ નંબર	અંતિમનું ક્ષેત્રફળ ચો.મી.	નોંધ.
૧	૨	૩	૪	૫	૬	૭	૮	૯
૪૮	૧ શ્રી ધીરજલાલ રામજીભાઈ	જુની શરત	૮૪/૧	૪૮	૧૬૨૦૦	૪૮	૧૧૩૪૦	૧ મુળખંડનું ક્ષેત્રફળ ડી.એસ.ઓ રેકર્ડ મુજબ કાયમ કરેલ છે.
૪૯	૧ શ્રી નિતિનભાઈ ભગવાનભાઈ	જુની શરત	૮૪/૨	૪૯	૬૨૦૦	૪૯	૪૩૪૦	૧ મુળખંડનું ક્ષેત્રફળ ડી.એસ.ઓ રેકર્ડ મુજબ કાયમ કરેલ છે.
૫૦	૧ શ્રીમતી લક્ષ્મીબેન તે મકનભાઈ વ્હાલાભાઈની વિધવા ૨ શ્રી વિઠ્ઠલભાઈ મકનભાઈ ૩ શ્રી ભાણાભાઈ મકનભાઈ	જુની શરત	૮૫	૫૦	૧૯૩૦૦	૫૦	૧૨૫૪૫	૧ અંતિમખંડમાં જમીન માલિકોનાં હક્ક / હિસ્સા, મૂળખંડની જમીનમાં તેઓનાં હક્ક / હિસ્સાનાં પ્રમાણમાં રહેશે. ૨ મુળખંડનું ક્ષેત્રફળ ડી.એસ.ઓ રેકર્ડ મુજબ કાયમ કરેલ છે.
૫૧	૧ છાયાબેન ઉમંગભાઈ	જુની શરત	૮૮	૫૧	૧૭૧૦૦	૫૧	૧૧૧૧૫	૧ મુળખંડનું ક્ષેત્રફળ ડી.એસ.ઓ રેકર્ડ મુજબ કાયમ કરેલ છે.
૫૨	ઓમ એન્ટરપ્રાઇઝ નામની ભાગીદારી પેઢીના ભાગીદારો ૧ શ્રી કાળુભાઈ જરામભાઈ ૨ શ્રી ડાહ્યાભાઈ રામજીભાઈ	બીન ખેતી	૮૭/એ, ૮૭/બી/૧ થી ૮૭/બી/૫૪	૫૨	૧૭૪૦૦	૫૨	૧૧૩૧૦	૧ અંતિમખંડમાં જમીન માલિકોનાં હક્ક / હિસ્સા, મૂળખંડની જમીનમાં તેઓનાં હક્ક / હિસ્સાનાં પ્રમાણમાં રહેશે. ૨ મુળખંડનું ક્ષેત્રફળ ડી.એસ.ઓ રેકર્ડ મુજબ કાયમ કરેલ છે.
૫૩	૧ જયવીર એન્ટરપ્રાઇઝ પ્રા.લીમીટેડના ડીરેક્ટર શ્રી મનીષભાઈ કાશીરામભાઈ ૨ શ્રી ખીમજીભાઈ સારાભાઈ ૩ શ્રીમતી તારાબેન અજીતભાઈ ૪ શ્રી મિનિશકુમાર અજીતભાઈ ૫ શ્રી મહેશકુમાર શંકરલાલ ૬ શ્રીમતી પ્રેમીલાબેન મહેશકુમાર ૭ શ્રીમતી મણીબેન શંકરલાલ ૮ શ્રી ભાયાભાઈ ભગવાનભાઈ ૯ શ્રી યુવરાજભાઈ અમૃતભાઈ	બીન ખેતી બીન ખેતી બીન ખેતી બીન ખેતી	૮૬+ ૮૯+ ૯૦/૨+ ૭૦/૨	૫૩	૧૮૩૦૦ ૧૨૪૦૦ ૯૩૦૦ ૧૯૦૧૬ ૫૯૦૧૬	૫૩	૫૬૯૬૪	૧ અંતિમખંડમાં જમીન માલિકોનાં હક્ક / હિસ્સા, મૂળખંડની જમીનમાં તેઓનાં હક્ક / હિસ્સાનાં પ્રમાણમાં રહેશે. ૨ મુળખંડનું ક્ષેત્રફળ ડી.એસ.ઓ રેકર્ડ મુજબ કાયમ કરેલ છે. The Appropriate Authority shall make a Aggregate deduction from original plot while giving the Development permission for redevelopment in final plot allotted against the said Original plot"
૫૪	૧ શ્રી વિરજીભાઈ ધનજીભાઈ વાઘેલા ૨ શ્રી હીતેષભાઈ વિરજીભાઈ વાઘેલા ૩ શ્રી ભરતભાઈ વિરજીભાઈ વાઘેલા ૪ શ્રી હરદાસભાઈ કાનજીભાઈ પટેલ ૫ શ્રી અમરતભાઈ રામજીભાઈ ચૌહાણ ૬ શ્રી બળદેવભાઈ વાઘજીભાઈ પટેલ અવન્ટીસ એન્ટરપ્રાઇઝ એલ.એલ.પી. વતી તેના ભાગીદારો ૧ શંકરલાલ છગનલાલ શાહ ૨ મંજુબેન શંકરલાલ શાહ ૩ અંકિત શંકરલાલ શાહ ૪ વિરલ શંકરલાલ શાહ	જુની શરત	૯૦/૧	૫૪	૧૫૫૦૦	૫૪/એ ૫૪/બી	૫૦૩૮ ૫૦૩૮ ૧૦૦૭૬	૧ અંતિમખંડમાં જમીન માલિકોનાં હક્ક / હિસ્સા, મૂળખંડની જમીનમાં તેઓનાં હક્ક / હિસ્સાનાં પ્રમાણમાં રહેશે. ૨ મુળખંડનું ક્ષેત્રફળ ડી.એસ.ઓ રેકર્ડ મુજબ કાયમ કરેલ છે.



અનુ. નં.	જમીન માલિકનું નામ.	સત્તા પ્રકાર	રે.સ.નં./બ્લોક નંબર	મુળખંડ નંબર	મુળખંડનું ક્ષેત્રફળ ચો.મી.	અંતિમખંડ નંબર	અંતિમનું ક્ષેત્રફળ ચો.મી.	નોંધ.
૧	૨	૩	૪	૫	૬	૭	૮	૯
૬૩	૧ શ્રી ધ્વારકાભાઈ ધનજીભાઈ ૨ શ્રી ઇશ્વરભાઈ મોહનભાઈ ૩ શ્રી વિનુભાઈ મંગલદાસ ૪ શ્રી પુરુષોત્તમભાઈ અમથાભાઈ	બીન ખેતી	૧૦૦	૬૩	૨૧૪૦૦	૬૩	૨૦૮૬૧	૧ અંતિમખંડમાં જમીન માલિકોનાં હક્ક / હિસ્સા, મૂળખંડની જમીનમાં તેઓનાં હક્ક / હિસ્સાનાં પ્રમાણમાં રહેશે. ૨ મુળખંડનું ક્ષેત્રફળ ડી.એસ.ઓ રેકર્ડ મુજબ કાયમ કરેલ છે.
૬૪	૧ શ્રીમતી લક્ષ્મીબેન તે સોમાભાઈ મીઠાભાઈની પુત્રી	જુની શરત	૧૦૧/ ૧/ પૈ	૬૪	૨૭૧૭	૬૪	૧૯૦૧	૧ મુળખંડનું ક્ષેત્રફળ ડી.એસ.ઓ રેકર્ડ મુજબ કાયમ કરેલ છે. ૨ બ્લોક./રે.સ.નં. ૧૦૧/ ૧ પૈ નું ડી.આઇ.એલ.આર શ્રી દ્વારા કાયમ કરેલ ૨૭૧૭ ચો.મી ક્ષેત્રફળ સદર નં.ર.યો. માં ધ્યાને લીધેલ છે. જ્યારે બ્લોક નંબર પૈકીના ૪૨૮૩.૦૦ ચો.મી. ક્ષેત્રફળનો સમાવેશ લાગુ નગર રચના યોજના નં. ૬૩(વડોદ)માં થયેલ છે.
૬૫	૧ શ્રીમતી રમણબેન તે ઠાકોરભાઈ નરોત્તમભાઈની વિધવા ૨ શ્રી ભુપેન્દ્રભાઈ ઠાકોરભાઈ ૩ શ્રી હસમુખભાઈ ઠાકોરભાઈ ૪ શ્રી જયંતિભાઈ ઠાકોરભાઈ ૫ શ્રી રાકેશભાઈ ઠાકોરભાઈ ૬ શ્રીમતી ભારતીબેન ઠાકોરભાઈ ૭ શ્રીમતી હેમલતાબેન ઠાકોરભાઈ ૮ શ્રીમતી ચિત્રાબેન ઠાકોરભાઈ ૯ શ્રી નાનાલાલ બખ્તાવરભાઈ ૧૦ શ્રી પ્રભુલાલ બખ્તાવરલાલ જૈન ૧૧ શ્રી ઇન્દ્રજીત બદ્રીપ્રસાદ મોર્ય ૧૨ શ્રી કૃપાશંકર ભગવતી પ્રસાદ મોર્ય ૧૩ શ્રી મહેન્દ્રપ્રસાદ રામરાજ મોર્ય ૧૪ શ્રી રામશ્રી રામરાજ મોર્ય ૧૫ શ્રી પલટનરામ શ્રીરામરાજ મોર્ય ૧૬ શ્રી રાજેન્દ્રપ્રસાદ રામરાજ મોર્ય ૧૭ શ્રી છોટેલાલ રામરાજ મોર્ય ૧૮ શ્રી નાનજીભાઈ જીવરાજભાઈ ૧૯ શ્રીમતી સવિતાબેન ભંવરલાલ ૨૦ શ્રી વિનોદકુમાર બચુભાઈ ૨૧ શ્રીમતી રમીલાબેન રાજેન્દ્રકુમાર ૨૨ શ્રી અશ્વિનકુમાર હરીભાઈ ૨૩ શ્રી રોહિતકુમાર કાનજીભાઈ	જુની શરત	૧૦૧ / ૨/ પૈ	૬૫	૫૭૦૧	૬૫	૫૧૨૩	૧ અંતિમખંડમાં જમીન માલિકોનાં હક્ક / હિસ્સા, મૂળખંડની જમીનમાં તેઓનાં હક્ક / હિસ્સાનાં પ્રમાણમાં રહેશે. ૨ મુળખંડનું ક્ષેત્રફળ ડી.એસ.ઓ રેકર્ડ મુજબ કાયમ કરેલ છે. ૩ બ્લોક નં./રે.સ.નં. ૧૦૧/ ૨ પૈ નું ડી.આઇ.એલ.આર શ્રી દ્વારા કાયમ કરેલ ૫૭૦૧ ચો.મી ક્ષેત્રફળ સદર નં.ર.યો. માં ધ્યાને લીધેલ છે. જ્યારે બ્લોક નંબર પૈકીના ૭૩૯૯.૦૦ ચો.મી. ક્ષેત્રફળનો સમાવેશ લાગુ નગર રચના યોજના નં. ૬૩(વડોદ)માં થયેલ છે. The Appropriate Authority shall make a Aggregate deduction from original plot while giving the Development permission for redevelopment in final plot allotted against the said Original plot
૬૬	૧ શ્રીમતી નીરુબેન રવજીભાઈ ૨ શ્રીમતી કંચનબેન રવજીભાઈ ૩ શ્રીમતી નયનાબેન તે હસમુખભાઈ રવજીભાઈની વિધવા ૪ શ્રી ચન્દ્રકાંતભાઈ હસમુખભાઈ ૫ શ્રીમતી સુમનબેન તે હરીલાલ રવજીભાઈની વિધવા ૬ શ્રી વિનોદભાઈ હરિલાલ ૭ શ્રી અનિલભાઈ હસમુખભાઈ ૮ શ્રી પરેશભાઈ હરિલાલ ૯ શ્રી યોગેશભાઈ હરિલાલ ૧૦ શ્રીમતી સંધ્યાબેન હરિલાલ	જુની શરત	૧૦૯/ પૈ	૬૬	૩૮૩૩	૬૬	૨૪૯૧	૧ અંતિમખંડમાં જમીન માલિકોનાં હક્ક / હિસ્સા, મૂળખંડની જમીનમાં તેઓનાં હક્ક / હિસ્સાનાં પ્રમાણમાં રહેશે. ૨ મુળખંડનું ક્ષેત્રફળ ડી.એસ.ઓ રેકર્ડ મુજબ કાયમ કરેલ છે. ૩ બ્લોક નં./રે.સ.નં. ૧૦૯/ પૈ નું ડી.આઇ.એલ.આર શ્રી દ્વારા કાયમ કરેલ ૩૮૩૩ ચો.મી ક્ષેત્રફળ સદર નં.ર.યો. માં ધ્યાને લીધેલ છે. જ્યારે સદર નંબર પૈકીના ૮૩૬૧.૦૦ ચો.મી. ક્ષેત્રફળનો સમાવેશ લાગુ નગર રચના યોજના નં. ૬૩(વડોદ)માં થયેલ છે.

The Appropriate Authority shall make a Aggregate deduction from original plot while giving the Development permission for redevelopment in final plot allotted against the said Original plot



અનુ. નં.	જમીન માલિકનું નામ.	સત્તા પ્રકાર	રે.સ.નં./બ્લોક નંબર	મુળખંડ નંબર	મુળખંડનું ક્ષેત્રફળ ચો.મી.	અંતિમખંડ નંબર	અંતિમનું ક્ષેત્રફળ ચો.મી.	નોંધ.
૧	૨	૩	૪	૫	૬	૭	૮	૯
૬૭	૧ શ્રી નટવરસિંહભાઈ માનસિંહભાઈ ૨ શ્રીમતી રશ્મિબેન નટવરસિંહ ૩ શ્રીમતી નીતાબેન નટવરસિંહ ૪ શ્રીમતી લતાબેન ઉર્ફે રીટાબેન નટવરસિંહ ૫ શ્રી શશીકાંત કિકાભાઈ ૬ કિરીટકુમાર ગીજુભાઈ ૭ શ્રી ભરતકુમાર મનહરલાલ ૮ શ્રી રાકેશભાઈ ઠાકોરભાઈ ૯ શ્રી જીતેન્દ્ર અમૃતલાલ	જુની શરત	૧૧૦/૧/પૈકી	૬૭	૨૧૧૭	૬૭	૧૪૮૧	૧ અંતિમખંડમાં જમીન માલિકોનાં હક્ક / હિસ્સા, મૂળખંડની જમીનમાં તેઓનાં હક્ક / હિસ્સાનાં પ્રમાણમાં રહેશે. ૨ મુળખંડનું ક્ષેત્રફળ ડી.એસ.ઓ રેકર્ડ મુજબ કાયમ કરેલ છે. ૩ બ્લોક નં./રે.સ.નં. ૧૧૦/૧/પૈ નું ડી.આઇ.એલ.આર શ્રી દ્વારા કાયમ કરેલ ૨૧૧૭ ચો.મી. ક્ષેત્રફળ સદર નં.ર.યો. માં ધ્યાને લીધેલ છે. જ્યારે સદર નંબર પૈકીના ૪૨૮૩.૦૦ ચો.મી. ક્ષેત્રફળનો સમાવેશ લાગુ નગર રચના યોજના નં. ૬૩(વડોદ)માં થયેલ છે. ૪ સદર અંતિમખંડને યોજનાની પુર્વે લાગુ નં.ર.યો.નં.૬૩(વડોદ)ના ૩૬.૦૦ મીટરના ડી.પી/ટી.પી રોડથી પ્રવેશ મળે છે.
૬૮	૧ શ્રી ભૂપતસિંહ રામસિંહભાઈ ૨ શ્રી ભરતભાઈ રામસિંહભાઈ ૩ શ્રી રમણસિંહભાઈ રામસિંહભાઈ ૪ શ્રી મહેશસિંહભાઈ રામસિંહભાઈ	જુની શરત	૧૧૦/૨/પૈકી	૬૮	૨૨૪૮	૬૮	૧૫૭૮	૧ અંતિમખંડમાં જમીન માલિકોનાં હક્ક / હિસ્સા, મૂળખંડની જમીનમાં તેઓનાં હક્ક / હિસ્સાનાં પ્રમાણમાં રહેશે. ૨ મુળખંડનું ક્ષેત્રફળ ડી.એસ.ઓ રેકર્ડ મુજબ કાયમ કરેલ છે. ૩ બ્લોક નં./રે.સ.નં. ૧૧૦/૨/પૈ નું ડી.આઇ.એલ.આર શ્રી દ્વારા કાયમ કરેલ ૨૨૪૮ ચો.મી. ક્ષેત્રફળ સદર નં.ર.યો. માં ધ્યાને લીધેલ છે. જ્યારે સદર નંબર પૈકીના ૩૯૫૨.૦૦ ચો.મી. ક્ષેત્રફળનો સમાવેશ લાગુ નગર રચના યોજના નં. ૬૩(વડોદ)માં થયેલ છે.
૬૯	૧ શ્રી ગંભીરસિંહભાઈ નારસિંહભાઈ	જુની શરત	૧૧૨/૧/પૈકી	૬૯	૯૦૪	૬૯	૬૩૩	૧ મુળખંડનું ક્ષેત્રફળ ડી.એસ.ઓ રેકર્ડ મુજબ કાયમ કરેલ છે. ૨ બ્લોક/નં./રે.સ.નં. ૧૧૨/૧/પૈ નું ડી.આઇ.એલ.આર શ્રી દ્વારા કાયમ કરેલ ૯૦૪ ચો.મી. ક્ષેત્રફળ સદર નં.ર.યો. માં ધ્યાને લીધેલ છે. જ્યારે સદર નંબર પૈકીના ૩૮૯૬.૦૦ ચો.મી. ક્ષેત્રફળનો સમાવેશ લાગુ નગર રચના યોજના નં. ૬૩(વડોદ)માં થયેલ છે. ૩ સદર અંતિમખંડને લાગુ નં.ર.યો.નં.૬૩(વડોદ)ના ૩૬.૦૦ મીટર પહોળાઈ સુચિત/હયાત ડી.પી/ટી.પી રોડથી પ્રવેશ મળે છે.
૭૦	૧ શ્રી અશ્વિનભાઈ રામભાઈ પટેલ	બીન ખેતી બીન ખેતી	૧૧૨/૨ ૧૧૩/પૈકી	૭૦	૫૧૦૦ ૫૫૯૧ ૧૦૬૯૧	૭૦	૧૦૫૭૩	૧ મુળખંડનું ક્ષેત્રફળ ડી.એસ.ઓ રેકર્ડ મુજબ કાયમ કરેલ છે. ૨ રે.સ.નં./બ્લોક નં. ૧૧૩/પૈ નું ડી. આઇ .એલ.આર શ્રી દ્વારા કાયમ કરેલ ૫૫૯૧ ચો.મી. ક્ષેત્રફળ સદર નગર રચના યોજનામાં ધ્યાને લીધેલ છે જ્યારે સદર નંબર પૈકીના ૩૭૦૯.૦૦ ચો.મી. ક્ષેત્રફળનો સમાવેશ નગર રચના યોજના નં ૬૩ (વડોદ) માં થયેલ છે The Appropriate Authority shall make a Aggregate deduction from original plot while giving the Development permission for redevelopment in final plot allotted against the said Original plot"
૭૧	૧ રામચંદ્રજીના વ.કર્તા પંચો ૨ શ્રી ગોદરેજભાઈ નસરવાનજીભાઈ ૩ શ્રી મોહનસિંહભાઈ ઉમેદસિંહભાઈ ૪ શ્રી નાગજીભાઈ ખુશાલભાઈ ૫ શ્રી નાગરભાઈ સુખાભાઈ ૬ શ્રી કેશવભાઈ પરભુભાઈ	જુની શરત	૧૧૪	૭૧	૧૪૧૦૦	૭૧	૯૧૬૫	૧ અંતિમખંડમાં જમીન માલિકોનાં હક્ક / હિસ્સા, મૂળખંડની જમીનમાં તેઓનાં હક્ક / હિસ્સાનાં પ્રમાણમાં રહેશે. ૨ મુળખંડનું ક્ષેત્રફળ ડી.એસ.ઓ રેકર્ડ મુજબ કાયમ કરેલ છે.



અનુ. નં.	જમીન માલિકનું નામ.	સત્તા પ્રકાર	રે.સ.નં./બ્લોક નંબર	મુળખંડ નંબર	મુળખંડનું ક્ષેત્રફળ ચો.મી.	અંતિમખંડ નંબર	અંતિમનું ક્ષેત્રફળ ચો.મી.	નોંધ.
૧	૨	૩	૪	૫	૬	૭	૮	૯
૭૨	૧ શ્રી પ્રકાશકુમાર મોહનલાલ ૨ કમળાબેન કાંતીભાઈ ૩ કાંતીલાલ કેશવલાલ પટેલ ૪ હંસાબેન બિપીનકુમાર પટેલ ૫ અશોકકુમાર કાનજીભાઈ પટેલ ૬ જતીનકુમાર અંબાલાલ પટેલ ૭ ધર્મેશભાઈ કાનજીભાઈ પટેલ ૮ સંજય ભૂદરદાસ પટેલ ૯ ભગવતીબેન એકવાનભાઈ પટેલ ૧૦ આનંદીબેન લક્ષ્મણ પટેલ ૧૧ કમુબેન બાલુલાલ પટેલ ૧૨ દિલીપભાઈ માધાભાઈ પટેલ ૧૩ રમણભાઈ શાંતીલાલ ૧૪ કિર્તીકુમાર શાંતીલાલ ૧૫ દિલીપકુમાર નારણદાસ પટેલ ૧૬ કિરણબેન હેમંતકુમાર ૧૭ રાજેશભાઈ કાંતીભાઈ કોટક ૧૮ શર્માબેન હરેશકુમાર ૧૯ યોગેશકુમાર ઇશ્વરલાલ ૨૦ બાબુલાલ રામલાલ પટેલ ૨૧ પ્રકાશભાઈ ઇશ્વરભાઈ પટેલ	જુની શરત	૧૧૭/ પૈ ૧	૭૨	૨૮૧૭૫	૭૨	૨૬૬૨૦	૧ અંતિમખંડમાં જમીન માલિકોનાં હક્ક / હિસ્સા, મૂળખંડની જમીનમાં તેઓનાં હક્ક / હિસ્સાનાં પ્રમાણમાં રહેશે. ૨ મુળખંડનું ક્ષેત્રફળ ડી.એસ.ઓ રેકર્ડ મુજબ કાયમ કરેલ છે. The Appropriate Authority shall make a Aggregate deduction from original plot while giving the Development permission for redevelopment in final plot allotted against the said, Original plot"
૭૩	૧ સગીર મુકુંદ સુરેન્દ્ર ઝિંદાલ ૨ સુરેન્દ્રકુમાર ઝિંદાલ ૩ પરસોત્તમભાઈ અંબારામભાઈ ૪ વિપુલકુમાર શીવરામભાઈ ૫ ચંદ્રેશકુમાર બાબુભાઈ ૬ હંસાબેન વિનોદકુમાર ૭ બચુભાઈ કેશવભાઈ વાંકા ૮ નર્મદાબેન સોમાભાઈ પટેલ ૯ તનુમબેન દિપકકુમાર પટેલ ૧૦ અનિલકુમાર રામદેવ મિત્તલ ૧૧ અભિષેક પ્રેમકિશોર મિત્તલ ૧૨ રોહિત બ્રીજમોહન ૧૩ બ્રીજમોહન જયકુમાર ૧૪ સંદીપ ધનસુખલાલ ઢબ્રુવાલા ૧૫ વિજયકુમાર પ્રવિણભાઈ ૧૬ દિવ્યેશ જયંતીલાલ મહેતા ૧૭ અરૂણાબેન જયંતીલાલ મહેતા ૧૮ જયંતીલાલ મણીલાલ મહેતા (એ.ચ.યુ.એફ.) ૧૯ હસમુખભાઈ ડાહ્યાભાઈ પંચાલ ૨૦ યોગેશભાઈ જીતેન્દ્રકુમાર જરીવાલા ૨૧ નિતીનકુમાર જીતેન્દ્રકુમાર જરીવાલા ૨૨ જયંતીલાલ ચંદુલાલ ડોકટર ૨૩ અભય રાજકુમાર ચાવત ગણેશ ટેક્ટાઇલના પ્રો.પ્રા. ૨૪ બીનાબેન સુરેશચંદ્ર લાકડાવાલા ૨૫ હિમાંશુ સુરેશચંદ્ર લાકડાવાલા	જુની શરત	૧૧૭/ પૈ ૨ થી વધુ	૭૩	૨૪૬૦૦	૭૩/ એ ૭૩/ બી	૨૧૯૧૦ ૮૩૦ ૨૨૭૪૦	૧ અંતિમખંડમાં જમીન માલિકોનાં હક્ક / હિસ્સા, મૂળખંડની જમીનમાં તેઓનાં હક્ક / હિસ્સાનાં પ્રમાણમાં રહેશે. ૨ મુળખંડનું ક્ષેત્રફળ ૭/૧૨ મુજબ કાયમ કરેલ છે. The Appropriate Authority shall make a Aggregate deduction from original plot while giving the Development permission for redevelopment in final plot allotted against the said Original plot"



અનુ. નં.	જમીન માલિકનું નામ.	સત્તા પ્રકાર	રે.સ.નં./બ્લોક નંબર	મુળખંડ નંબર	મુળખંડનું ક્ષેત્રફળ ચો.મી.	અંતિમખંડ નંબર	અંતિમનું ક્ષેત્રફળ ચો.મી.	નોંધ.
૧	૨	૩	૪	૫	૬	૭	૮	૯
૨૬	અતિત ગોવિંદભાઈ							
૨૭	અલ્પાબેન જયંતીભાઈ							
૨૮	પ્રેમીલાબેન જયંતીભાઈ							
૨૯	જયંતીભાઈ મંગલદાસ							
૩૦	કિષ્કા એન્ટરપ્રાઇઝના માલિક કામીનીબેન વિજયભાઈ ગાંધીનગર							
૩૧	નેહા સિન્ટેટીકસના માલિક નેહા બ્રિજેશ વાંકાવાલા							
૩૨	ધનસુખલાલ પુનમચંદ છોવાળા							
૩૩	એચ.યુ.એફ.ના કર્તા હરેશ ઉત્તમરામ દુધવાલા ધર્મેશ ટેક્. ટ્રેડર્સના માલિક							
૩૪	ધર્મેશ હરેશભાઈ દુધવાલા							
૩૫	પ્રિતીબેન પ્રદિપચંદ્ર							
૩૬	પ્રદિપચંદ્ર રણજીતલાલ વેલસી ટેક્સના માલિક							
૩૭	વેલસી કેતનભાઈ દુધવાલા							
૩૮	ભીતીબેન અનિલભાઈ સુરતી							
૩૯	અનિલભાઈ શાંતિલાલ સુરતી							
૪૦	ધર્મિષ્ઠા પિયુષકુમાર જરીવાલા ડીમ્પલ ટેક્.ના માલિક							
૪૧	ડીમ્પલ ધર્મેશભાઈ દુધવાલા							
૪૨	એચ.યુ.એફ.ના કર્તા ધર્મેશભાઈ હરેશભાઈ દુધવાલા							
૪૩	મદનમોહન માનપ્રસાદ મંગલ							
૪૪	શાલીની રાજકુમાર મંગલ							
૪૫	ભારતીબેન રાજેન્દ્ર ચીમના							
૪૬	રાજેન્દ્ર મનહરલાલ ચીમના							
૪૭	મિતુલ રાજેન્દ્રકુમાર ચીમના							
૪૮	પ્રકાશકુમાર મોહનલાલ પટેલ							
૭૪	૧ અશ્વિનભાઈ રતિલાલ પટેલ ૨ કપિલાબેન ડાહ્યાભાઈ પટેલ ૩ કાંતિભાઈ રત્નાભાઈ ઉર્ફે રતિલાલ પટેલ ૪ વિપુલકુમાર કાંતિભાઈ પટેલ ૫ દિલીપકુમાર બાબુલાલ પટેલ ૬ બાબુલાલ રત્નાભાઈ ૭ જનીશ લક્ષ્મણભાઈ પટેલ ૮ રમેશભાઈ રણછોડભાઈ ૯ મહેશભાઈ રામભાઈ	જુની શરત	૧૧૮/એ, ૧૧૮/બી/૧ થી ૧૧૮/બી/૫૦	૭૪	૯૫૦૦	૭૪	૯૪૪૧	૧ અંતિમખંડમાં જમીન માલિકોનાં હક્ક / હિસ્સા, મૂળખંડની જમીનમાં તેઓનાં હક્ક / હિસ્સાનાં પ્રમાણમાં રહેશે. ૨ મુળખંડનું ક્ષેત્રફળ ડી.એસ.ઓ રેકર્ડ મુજબ કાર્યમ કરેલ છે. The Appropriate Authority shall make a Aggregate deduction from original plot while giving the Development permission for redevelopment in final plot allotted against the said Original plot"




અનુ. નં.	જમીન માલિકનું નામ.	સત્તા પ્રકાર	રે.સ.નં./બ્લોક નંબર	મુળખંડ નંબર	મુળખંડનું ક્ષેત્રફળ ચો.મી.	અંતિમખંડ નંબર	અંતિમખંડ ક્ષેત્રફળ ચો.મી.	નોંધ.
૧	૨	૩	૪	૫	૬	૭	૮	૯
૭૫	૧ શ્રી ઇશ્વરભાઈ નારણભાઈ ૨ શ્રીમતી મણીબેન તે ડાહ્યાભાઈ મગનભાઈ મોતીભાઈને વિધવા ૩ શ્રી ડાહ્યાભાઈ મગનભાઈ ૪ શ્રીમતી ચંચળબેન મગનભાઈ ૫ શ્રીમતી કીકીબેન મગનભાઈ ૬ શ્રીમતી નીરૂબેન મગનભાઈ ૭ શ્રીમતી યશવંતિબેન મગનભાઈ ૮ શ્રીમતી હેમલતાબેન મગનભાઈ ૯ શ્રી ગણેશભાઈ મગનભાઈ ૧૦ શ્રીમતી મંજુલાબેન તે ડાહ્યાભાઈ મગનભાઈની વિધવા ૧૧ શ્રીમતી વર્ષાબેન ડાહ્યાભાઈ ૧૨ શ્રી યોગેશભાઈ ડાહ્યાભાઈ ૧૩ શ્રી મનોજભાઈ ડાહ્યાભાઈ	નવી શરત	૧૧૯/૧+ ૧૧૯/૨	૭૫	૮૨૦૦ ૧૮૦૦ ૧૦૦૦૦	૭૫	૭૦૦૦	૧ અંતિમખંડમાં જમીન માલિકોનાં હક્ક / હિસ્સા, મૂળખંડની જમીનમાં તેઓનાં હક્ક / હિસ્સાનાં પ્રમાણમાં રહેશે. ૨ મુળખંડનું ક્ષેત્રફળ ડી.એસ.ઓ રેકર્ડ મુજબ કાયમ કરેલ છે. ૩ મુળખંડની જમીન નવી શરતની હોઇ તેની સામે ફાળવેલ અંતિમખંડની જમીનમાં તેના પ્રમાણમાં નામદાર સરકારશ્રી તરફે કલેક્ટરશ્રી સુરતના પ્રિમીયમ અંગેના હક્ક/હિસ્સા ચાલુ રહેશે.
૭૬	૧ શ્રીમતી રેવાબેન રામજીભાઈ ૨ શ્રી બળદેવભાઈ રામજીભાઈ ૩ શ્રી રમેશભાઈ રામજીભાઈ	નવી શરત	૧૨૦/૧	૭૬	૨૮૦૦	૭૬	૧૯૬૧	૧ અંતિમખંડમાં જમીન માલિકોનાં હક્ક / હિસ્સા, મૂળખંડની જમીનમાં તેઓનાં હક્ક / હિસ્સાનાં પ્રમાણમાં રહેશે. ૨ મુળખંડની જમીન નવી શરતની હોઇ તેની સામે ફાળવેલ અંતિમખંડની જમીનમાં તેના પ્રમાણમાં નામદાર સરકારશ્રી તરફે કલેક્ટરશ્રી સુરતના પ્રિમીયમ અંગેના હક્ક/હિસ્સા ચાલુ રહેશે. ૩ મુળખંડનું ક્ષેત્રફળ ડી.એસ.ઓ રેકર્ડ મુજબ કાયમ કરેલ છે.
૭૭	૧ શ્રી અનિલકુમાર મદનભાઈ ૨ શ્રી મદનભાઈ સુખાભાઈ	જુની શરત	૧૨૦/૨	૭૭	૭૫૦૦	૭૭/એ ૭૭/બી	૨૩૩૨ ૨૯૧૮ ૫૨૫૦	૧ અંતિમખંડમાં જમીન માલિકોનાં હક્ક / હિસ્સા, મૂળખંડની જમીનમાં તેઓનાં હક્ક / હિસ્સાનાં પ્રમાણમાં રહેશે. ૨ મુળખંડનું ક્ષેત્રફળ ડી.એસ.ઓ રેકર્ડ મુજબ કાયમ કરેલ છે.
૭૮	૧ શ્રી ભિખુભાઈ સુખાભાઈ છિમકાભાઈ	જુની શરત	૧૨૧	૭૮	૧૩૫૦૦	૭૮	૮૭૭૫	૧ મુળખંડનું ક્ષેત્રફળ ડી.એસ.ઓ રેકર્ડ મુજબ કાયમ કરેલ છે.
૭૯	૧ શ્રી નરસિંહભાઈ ફકીરભાઈ ૨ શ્રી જશુબેન નરસિંહભાઈ ૩ શ્રી બળવંતભાઈ નરસિંહભાઈ ૪ શ્રીમતી હેમલતાબેન નરસિંહભાઈ ૫ શ્રીમતી જ્યોતિબેન નરસિંહભાઈ ૬ શ્રી પરેશભાઈ નરસિંહભાઈ	જુની શરત	૧૨૨	૭૯	૨૭૦૦૦	૭૯	૧૭૫૪૯	૧ અંતિમખંડમાં જમીન માલિકોનાં હક્ક / હિસ્સા, મૂળખંડની જમીનમાં તેઓનાં હક્ક / હિસ્સાનાં પ્રમાણમાં રહેશે. ૨ મુળખંડનું ક્ષેત્રફળ ડી.એસ.ઓ રેકર્ડ મુજબ કાયમ કરેલ છે.
૮૦	૧ શ્રીમતી લાલીબેન તે જશમતભાઈ મંગાભાઈની વિધવા ૨ શ્રીમતી ભારતીબેન જશમતભાઈ ૩ શ્રીમતી કમળાબેન જશમતભાઈ ૪ શ્રીમતી ધનુબેન જશમતભાઈ ૫ શ્રીમતી મંજુલાબેન તે ભીખાભાઈ જશમતભાઈની વિધવા ૬ શ્રી વિનોદભાઈ ભીખાભાઈ ૭ શ્રી નીલેષભાઈ ભીખાભાઈ ૮ શ્રી જયેશભાઈ ભીખાભાઈ ૯ સ.હેમંતકુમાર ભીખાભાઈ સ.વા. મંજુલાબેન ૧૦ સ. અમિષાબેન ભીખાભાઈ સ.વા. મંજુલાબેન ૧૧ શ્રીમતી ભુલીબેન તે મંગાભાઈ ખુશાલભાઈની છોકરી	જુની શરત	૧૨૩	૮૦	૧૮૭૦૦	૮૦	૧૨૧૫૫	૧ અંતિમખંડમાં જમીન માલિકોનાં હક્ક / હિસ્સા, મૂળખંડની જમીનમાં તેઓનાં હક્ક / હિસ્સાનાં પ્રમાણમાં રહેશે. ૨ મુળખંડનું ક્ષેત્રફળ ડી.એસ.ઓ રેકર્ડ મુજબ કાયમ કરેલ છે.




અનુ. નં.	જમીન માલિકનું નામ.	સત્તા પ્રકાર	રે.સ.નં./બ્લોક નંબર	મુળખંડ નંબર	મુળખંડનું ક્ષેત્રફળ ચો.મી.	અંતિમખંડ નંબર	અંતિમનું ક્ષેત્રફળ ચો.મી.	નોંધ.
૧	૨	૩	૪	૫	૬	૭	૮	૯
૮૧	૧ શ્રીમતી મણીબેન લલ્લુભાઈ ખુશાલભાઈની છોકરી ૨ શ્રીમતી શકુંતલાબેન તે ધીરુભાઈ મગનભાઈની વિધવા ૩ શ્રીમતી પદમાબેન તે ધીરુભાઈ મગનભાઈની દીકરી ૪ શ્રી દિલીપભાઈ ધીરુભાઈ ૫ શ્રીમતી દિપીકાબેન તે ધીરુભાઈ મગનભાઈની દીકરી ૬ શ્રીમતી રેખાબેન તે તે ધીરુભાઈ મગનભાઈની દીકરી ૭ શ્રી કલ્પેશભાઈ ધીરુભાઈ પટેલ ૮ શ્રી નગીનભાઈ મગનભાઈ પટેલ ૯ શ્રી મોહનભાઈ મગનભાઈ પટેલ ૧૦ શ્રી મુકેશભાઈ મગનભાઈ પટેલ	જુની શરત	૧૨૪	૮૧	૧૦૧૦૦	૮૧	૬૫૬૫	૧ અંતિમખંડમાં જમીન માલિકોનાં હક્ક / હિસ્સા, મૂળખંડની જમીનમાં તેઓનાં હક્ક / હિસ્સાનાં પ્રમાણમાં રહેશે. ૨ મુળખંડનું ક્ષેત્રફળ ડી.એસ.ઓ રેકર્ડ મુજબ કાયમ કરેલ છે.
૮૨	૧ શ્રી ખીમજીભાઈ સારાભાઈ ભડીયાદરા ૨ શ્રી ગોવિંદભાઈ ખીમજીભાઈ ભરવાડ ૩ શ્રી જયંતિભાઈ મૂળચંદદાસ પટેલ ૪ શ્રી દિપકભાઈ મૂળચંદદાસ પટેલ ૫ શ્રી ભાયાભાઈ ભગવાનભાઈ ૬ શ્રી ભરતકુમાર નાથાલાલ પટેલ ૭ શ્રીમતી નયનાબેન ભરતકુમાર પટેલ ૮ શ્રીમતી રમીલાબેન વિક્રમભાઈ પટેલ ૯ શ્રી વિક્રમભાઈ એન. પટેલ ૧૦ શ્રી વિરેન્દ્રભાઈ એન. પટેલ ૧૧ શ્રીમતી શર્મિલાબેન વી. પટેલ ૧૨ શ્રીમતી જયશ્રીબેન કમલેશભાઈ પટેલ ૧૩ શ્રીમતી તારાબેન અજીતકુમાર પટેલ ૧૪ શ્રી નિમીષકુમાર અજીતભાઈ પટેલ ૧૫ શ્રીમતી પ્રેમીલાબેન મહેશકુમાર પટેલ ૧૬ શ્રી મહેશભાઈ શંકરભાઈ પટેલ ૧૭ શ્રી શંકરલાલ કચરાદાસ પટેલ ૧૮ શ્રીમતી મણીબેન શંકરલાલ પટેલ ૧૯ શ્રી ગુંજનકુમાર મહેશભાઈ પટેલ	જુની શરત	૧૨૫	૮૨	૩૦૪૦૦	૮૨/એ ૮૨/બી ૮૨/સી	૧૧૭૯૭ ૫૨૦૦ ૨૭૬૩ ૧૯૭૬૦	૧ અંતિમખંડમાં જમીન માલિકોનાં હક્ક / હિસ્સા, મૂળખંડની જમીનમાં તેઓનાં હક્ક / હિસ્સાનાં પ્રમાણમાં રહેશે. ૨ મુળખંડનું ક્ષેત્રફળ ડી.એસ.ઓ રેકર્ડ મુજબ કાયમ કરેલ છે. ૩ ડી.આઇ.એલ.આર.શ્રી દ્વારા કાયમ કરીને આપવામાં આવેલ ડી.એસ.ઓ. રેકર્ડ મુજબ રે.સ.નં. ૧૨૫ નું ક્ષેત્રફળ ૩૦૨૦૦.૦૦ ચો.મી. દર્શાવવામાં આવેલ છે. પરંતુ તેઓશ્રીના તા. ૨૦/૦૮/૨૦૧૮ ના પત્રથી કરવામાં આવેલ સ્પષ્ટતા મુજબ સદર રે.સ.નં. ૧૨૫ નું ક્ષેત્રફળ ૩૦૪૦૦ ચો.મી. કાયમ કરી ધ્યાને લેવા જણાવેલ છે તે મુજબ મુળખંડનું ક્ષેત્રફળ ધ્યાને લીધેલ છે.
૮૩	૧ શ્રી ભગવાનજી માધવજી ૨ શ્રીમતી શાંતાબેન ભગવાનજી ૩ શ્રી ગુણવંતભાઈ ભગવાનજી ૪ શ્રી પ્રફુલભાઈ ભગવાનજી ૫ શ્રી ભરતભાઈ ભગવાનજી ૬ શ્રીમતી મણીબેન શંકરલાલ ૭ શ્રી રમેશભાઈ રણછોડભાઈ	જુની શરત	૧૨૬/પૈ	૮૩	૧૧૧૮૮	૮૩	૧૦૮૧૬	૧ અંતિમખંડમાં જમીન માલિકોનાં હક્ક / હિસ્સા, મૂળખંડની જમીનમાં તેઓનાં હક્ક / હિસ્સાનાં પ્રમાણમાં રહેશે. ૨ મુળખંડનું ક્ષેત્રફળ ડી.એસ.ઓ રેકર્ડ મુજબ કાયમ કરેલ છે. ૩ બ્લોક/રે.સ.નં. ૧૨૬/પૈકી નું ડી.આઇ.એલ.આર. શ્રી દ્વારા કાયમ કરેલ ૧૧૧૮૮ ચો.મી. ક્ષેત્રફળ સદર નગર રચના યોજનામાં ધ્યાને લીધેલ છે. જ્યારે સદર નંબર પૈકીના ૮૪૧૨.૦૦ ચો.મી. ક્ષેત્રફળનો સમાવેશ લાગુ નગર રચના યોજના નં. ૬૩(વડોદ) માં થયેલ છે. The Appropriate Authority shall make a Aggregate deduction from original plot while giving the Development permission for redevelopment in final plot allotted against the said Original plot"

Sanctioned the Preliminary Town Planning Scheme No. 71 (Vadod) SMC with modifications under Government Notification of Urban Development and Urban Housing Department, NO. GH /V/02 of 2022 / TPS-142019 -2766 - L ; Dt. 03-01-2022.


(Prakash Dutta)
Chief Town Planner
Gujarat State
Gandhinagar




(Prakash Dutta)
Officer on Special Duty & Ex-Officio
Joint Secretary to the Govt. of Gujarat
Urban Development and Urban Housing Department



અનુ. નં.	જમીન માલિકનું નામ.	સત્તા પ્રકાર	રે.સ.નં./બ્લોક નંબર	મુળખંડ નંબર	મુળખંડનું ક્ષેત્રફળ ચો.મી.	અંતિમખંડ નંબર	અંતિમનું ક્ષેત્રફળ ચો.મી.	નોંધ.
૧	૨	૩	૪	૫	૬	૭	૮	૯
૮૯	૧ શ્રી બુધીયાભાઈ મંગાભાઈ ૨ શ્રી નગીનભાઈ કલ્યાણભાઈ ૩ શ્રીમતી ભારતીબેન નગીનભાઈ ૪ શ્રીમતી મંજુબેન બુધીયાભાઈ ૫ શ્રી હમ્મરભાઈ બુધીયાભાઈ ૬ શ્રી જયંતિભાઈ બુધીયાભાઈ ૭ શ્રીમતી રંજનબેન તે નગીનભાઈની વિધવા જયવીર એન્ટરપ્રાઇઝ પ્રા. લી. વતી ડીરેક્ટરો ૮ શ્રી મનીષભાઈ કાશીરામભાઈ ૯ શ્રી દિપકભાઈ કાશીરામભાઈ ૧૦ શ્રી સમીરભાઈ બાબુલાલ ૧૧ શ્રી અરવિંદભાઈ હરજીભાઈ ૧૨ શ્રી રણજીતભાઈ ઠાકોરભાઈ ૧૩ શ્રી કેતનભાઈ હસમુખભાઈ ૧૪ શ્રી હેમલભાઈ રજનીકાંત ૧૫ શ્રી ધર્મેશભાઈ કાંતિલાલ પટેલ ૧૬ શ્રીમતી હંસાબેન ધર્મેશભાઈ પટેલ ૧૭ શ્રી નૈમિષ કાંતિલાલ પટેલ ૧૮ શ્રીમતી જયશ્રીબેન નૈમિષ પટેલ	જુની શરત	૧૩૦/પૈ	૮૯	૧૯૬૮૮ ૮૪૧૦ ૨૮૦૯૮	૮૯/એ ૮૯/બી	૧૮૭૪૦ ૮૩૬૭ ૨૭૧૦૭	૧ અંતિમખંડમાં જમીન માલિકોનાં હક્ક / હિસ્સા, મૂળખંડની જમીનમાં તેઓનાં હક્ક / હિસ્સાનાં પ્રમાણમાં રહેશે. ૨ મુળખંડનું ક્ષેત્રફળ ડી.એસ.ઓ રેકર્ડ મુજબ કાયમ કરેલ છે. ૩ બ્લોક/રે.સ.નં. ૧૩૦/પૈકી નું ડી.આઇ.એલ.આર. શ્રી દ્વારા કાયમ કરેલ ૨૮૦૯૮ ચો.મી. ક્ષેત્રફળ સદર નગર રચના યોજનામાં ધ્યાને લીધેલ છે. જ્યારે સદર નંબર પૈકીના ૧૧૧૦૨.૦૦ ચો.મી. ક્ષેત્રફળનો સમાવેશ નગર રચના યોજના નં. ૬૩(વડોદ) માં થયેલ છે. The Appropriate Authority shall make a Aggregate deduction from original plot while giving the Development permission for redevelopment in final plot allotted against the said Original plot"
૯૦	૧ કરમણભાઈ ઝાલાભાઈ ભરવાડ ૨ વિજયકુમાર વલ્લભભાઈ કેવડીયા ૩ ઝિંકલ મનજીભાઈ શેરા ૪ જગદીશકુમાર રમેશચંદ્ર પટેલ ૫ મહેન્દ્ર અંબાલાલ પટેલ ૬ નરેન્દ્ર અંબાલાલ પટેલ ૭ શૈલેષ અંબાલાલ પટેલ	નવી શરત	૧૩૩/૧/પૈકી	૯૦	૨૩૬૨	૯૦	૧૬૫૩	૧ અંતિમખંડમાં જમીન માલિકોનાં હક્ક / હિસ્સા, મૂળખંડની જમીનમાં તેઓનાં હક્ક / હિસ્સાનાં પ્રમાણમાં રહેશે. ૨ મુળખંડની જમીન નવી શરતની હોઇ તેની સામે ફાળવેલ અંતિમખંડની જમીનમાં તેના પ્રમાણમાં નામદાર સરકારશ્રી તરફે કલેક્ટરશ્રી સુરતના પ્રિમીયમ અંગેના હક્ક/ હિસ્સા ચાલુ રહેશે. ૩ બ્લોક/રે.સ.નં. ૧૩૩/૧/પૈકી નું ડી.આઇ.એલ.આર. શ્રી દ્વારા કાયમ કરેલ ૨૩૬૨ ચો.મી. ક્ષેત્રફળ સદર નગર રચના યોજનામાં ધ્યાને લીધેલ છે. જ્યારે સદર નંબર પૈકીના ૩૦૩૮.૦૦ ચો.મી. ક્ષેત્રફળનો સમાવેશ લાગુ નગર રચના યોજના નં. ૬૩(વડોદ) માં થયેલ છે. ૪ મુળખંડનું ક્ષેત્રફળ ડી.એસ.ઓ રેકર્ડ મુજબ કાયમ કરેલ છે.



અનુ. નં.	જમીન માલિકનું નામ.	સત્તા પ્રકાર	રે.સ.નં./બ્લોક નંબર	મુળખંડ નંબર	મુળખંડનું ક્ષેત્રફળ ચો.મી.	અંતિમખંડ નંબર	અંતિમનું ક્ષેત્રફળ ચો.મી.	નોંધ.
૧	૨	૩	૪	૫	૬	૭	૮	૯
૩૦	શ્રીમતી મણીબેન તે કલ્યાણજી સોમાભાઈની વિધવા							
૩૧	રતિલાલ કલ્યાણજી							
૩૨	નગીનભાઈ કલ્યાણજી							
૩૩	રતિલાલ કલ્યાણજી પટેલ							
૩૪	નગીનભાઈ કલ્યાણજી પટેલ							
૩૫	નગીનભાઈ કલ્યાણજી							
૩૬	કુંતાબેન કલ્યાણજી							
૩૭	રતિલાલ કલ્યાણજી							
૩૮	સરકારશ્રી		સી.એસ. નં. ૪૩૭					
૩૯	નિર્મળાબેન તે ગમનભાઈ લલ્લુભાઈની વિધવા		સી.એસ. નં. ૪૩૮, ૪૪૨, ૪૪૩, ૪૪૪,					
૪૦	હંસાબેન તે રમેશભાઈ લલ્લુભાઈની વિધવા							
૪૧	ડેનીશ ગમનભાઈ							
૪૨	જયોત્સ્ના ગમનભાઈ							
૪૩	રીટા ગમનભાઈ							
૪૪	સારીકા ગમનભાઈ							
૪૫	સીરલ ગમનભાઈ							
૪૬	બીપીન ગમનભાઈ							
૪૭	બીના રમેશભાઈ							
૪૮	ચંદ્રકાંતા રમેશભાઈ							
૪૯	શૈલેષ રમેશભાઈ							
૫૦	લખીબેન તે રવજીભાઈ નારણભાઈની વિધવા		સી.એસ. નં. ૪૩૯					
૫૧	મુળજીભાઈ રવજીભાઈ							
૫૨	મોહનભાઈ રવજીભાઈ							
૫૩	ધનસુખભાઈ રવજીભાઈ							
૫૪	તથા રમણબેન તે રવજીભાઈ નારણભાઈની છોકરી							
૫૫	લખીબેન તે રવજીભાઈ નારણભાઈની વિધવા		સી.એસ. નં. ૪૪૦					
૫૬	મુળજીભાઈ રવજીભાઈ							
૫૭	મોહનભાઈ રવજીભાઈ							
૫૮	ધનસુખભાઈ રવજીભાઈ							
૫૯	હરીભાઈ મંગુભાઈ પટેલ		સી.એસ. નં. ૪૪૧					
૬૦	સરકારશ્રી		સી.એસ. નં. ૪૪૫					
૬૧	ઝવેરીબેન પરભુભાઈ		સી.એસ. નં. ૪૪૬					
૬૨	પ્રવિણાબેન પરભુભાઈ પટેલ							
૬૩	પુષ્પાબેન કાંતિભાઈ પટેલ							
૬૪	જયેશભાઈ કાંતિભાઈ પટેલ							
૬૫	શિલ્પાબેન જગદીશભાઈ પટેલ							
૬૬	જાગૃતિબેન જગદીશભાઈ પટેલ							
૬૭	પ્રવિણાબેન પરભુભાઈ પટેલ		સી.એસ. નં. ૪૪૭					
૬૮	પુષ્પાબેન કાંતિભાઈ પટેલ							
૬૯	જયેશભાઈ કાંતિભાઈ પટેલ							
૭૦	શિલ્પાબેન જગદીશભાઈ પટેલ							



અનુ. નં.	જમીન માલિકનું નામ.	સત્તા પ્રકાર	રે.સ.નં./બ્લોક નંબર	મુળખંડ નંબર	મુળખંડનું ક્ષેત્રફળ ચો.મી.	અંતિમખંડ નંબર	અંતિમનું ક્ષેત્રફળ ચો.મી.	નોંધ.
૧	૨	૩	૪	૫	૬	૭	૮	૯
૭૧	જાગૃતિબેન જયંતિભાઈ પટેલ							
૭૨	હીરાભાઈ દયાળભાઈ પટેલ		સી.એસ. નં.૪૪૮					
૭૩	શ્રીમતી પાલીબેન તે નાનજીભાઈ ભીખાભાઈની વિધવા		સી.એસ. નં.૪૪૯					
૭૪	સરકારશ્રી		સી.એસ. નં.૪૫૦,૪૫૧, ૪૫૪,૪૫૫,૪૫૬,					
૭૫	બાબુભાઈ મંગાભાઈ પટેલ		સી.એસ. નં.૪૫૨					
૭૬	બળવંતભાઈ મંગાભાઈ પટેલ		સી.એસ. નં.૪૫૨					
૭૭	ચંદુભાઈ છનાભાઈ પટેલ		સી.એસ. નં.૪૬૪					
૭૮	છીમુભાઈ બુધિયાભાઈ પટેલ		સી.એસ. નં.૪૬૬,૪૬૭, ૪૬૮,૪૬૯, ૪૭૦,૪૭૧,૪૮૨					
૭૯	બાબુભાઈ બુધિયાભાઈ પટેલ							
૮૦	ગુલાબભાઈ બુધિયાભાઈ પટેલ							
૮૧	સરકારશ્રી		સી.એસ. નં.૪૭૨,૪૭૩,					
૮૨	બાબુભાઈ સોમાભાઈ		સી.એસ. નં.૪૭૪,					
૮૩	જગદીશભાઈ બાબુભાઈ તથા મણિલાલ બાબુભાઈ		સી.એસ. નં.૪૭૫					
૮૪	શ્રીમતી પાલીબેન છીમુભાઈ નરસિંહભાઈની વિધવા							
૮૫	જયંતિભાઈ છીમુભાઈ							
૮૬	ઠાકોરભાઈ છીમુભાઈ							
૮૭	પ્રવિણાબેન છીમુભાઈ							
૮૮	વિજયાબેન છીમુભાઈ							
૮૯	શ્રીમતી મણીબેન તે પરાગભાઈ નરસિંહભાઈની વિધવા		સી.એસ. નં.૪૭૬					
૯૦	ભીખુભાઈ પરાગભાઈ							
૯૧	પ્રવિણાભાઈ પરાગભાઈ							
૯૨	ગુલાબબેન પરાગભાઈ							
૯૩	સુરેશભાઈ છનાભાઈ		સી.એસ. નં.૪૭૭,૪૭૮,					
૯૪	મનસુખભાઈ છનાભાઈ							
૯૫	ચંદુભાઈ છનાભાઈ							
૯૬	પ્રદિપભાઈ છનાભાઈ							
૯૭	ચંચળબેન છનાભાઈ							
૯૮	મંજુલાબેન છનાભાઈ							
૯૯	અમૃતભાઈ બુધિયાભાઈ પટેલ		સી.એસ. નં.૪૭૯					
૧૦૦	નગીનભાઈ કલ્યાણજી		સી.એસ. નં.૪૮૦					
૧૦૧	રતિલાલ કલ્યાણજી તથા કુંતાબેન કલ્યાણજી							
૧૦૨	નગીનભાઈ કલ્યાણજી							




અનુ. નં.	જમીન માલિકનું નામ.	સત્તા પ્રકાર	રે.સ.નં./બ્લોક નંબર	મુળખંડ નંબર	મુળખંડનું ક્ષેત્રફળ ચો.મી.	અંતિમખંડ નંબર	અંતિમખંડનું ક્ષેત્રફળ ચો.મી.	નોંધ.
૧	૨	૩	૪	૫	૬	૭	૮	૯
૧૦૩	રતિલાલ કલ્યાણજી							
૧૦૪	કુંતાબેન કલ્યાણજી							
૧૦૫	સરકારશ્રી		સી.એસ. નં. ૪૮૧					
૧૦૬	રસ્તા ખુલ્લા જમીન							
૧૦૭	નગીનભાઈ કલ્યાણજી		સી.એસ. નં. ૪૮૫					
૧૦૮	શ્રીમતી મણીબેન તે કલ્યાણજી સોમાભાઈની વિધવા		સી.એસ. નં. ૪૮૬, ૪૮૭					
૧૦૯	રતિલાલ કલ્યાણજી							
૧૧૦	નગીનભાઈ કલ્યાણજી							
૧૧૧	શ્રીમતી કુંતાબેન કલ્યાણજી							
૧૧૨	રતિલાલ કલ્યાણજી							
૧૧૩	નગીનભાઈ કલ્યાણજી							
૧૧૪	કુંતાબેન કલ્યાણજી							
૧૧૫	રતિલાલ કલ્યાણજી		સી.એસ. નં. ૪૮૮					
૧૧૬	નગીનભાઈ કલ્યાણજી							
૧૧૭	શ્રીમતી કુંતાબેન કલ્યાણજી							
૧૧૮	રતિલાલ કલ્યાણજી							
૧૧૯	નગીનભાઈ કલ્યાણજી							
૧૨૦	કુંતાબેન કલ્યાણજી							
૧૨૧	મહેશભાઈ સુરેશભાઈ પટેલ		સી.એસ. નં. ૪૮૯					
૧૨૨	સંજયભાઈ હસમખલાલ તમાફવાલા		સી.એસ. નં. ૪૯૦					
૧૨૩	સરકારશ્રી		સી.એસ. નં. ૪૯૧					
૧૨૪	નરસિંહભાઈ ફકીરભાઈ આહીર		સી.એસ. નં. ૪૯૨, ૪૯૪					
૧૨૫	શ્રીમતી મણીબેન તે પરાગભાઈ નરસિંહભાઈની વિધવા		સી.એસ. નં. ૪૯૩					
૧૨૬	ભીખુભાઈ પરાગભાઈ							
૧૨૭	પ્રવિણભાઈ પરાગભાઈ							
૧૨૮	ગુલાબબેન પરાગભાઈ							
૧૨૯	ઠાકોરભાઈ છીમુભાઈ							
૧૩૦	પાલીબેન તે છીમુભાઈ નરસિંહભાઈની વિધવા							
૧૩૧	જયંતીભાઈ છીમુભાઈ							
૧૩૨	પ્રવિણભાઈ છીમુભાઈ							
૧૩૩	વિજયાબેન છીમુભાઈ							
૧૩૪	ભીખુભાઈ સુખાભાઈ આહીર		સી.એસ. નં. ૪૯૫					
૧૩૫	સુખાભાઈ છીમકાભાઈના વારસદાર		સી.એસ. નં. ૪૯૬					
૧૩૬	છીમુભાઈ સુખાભાઈના વારસદારો સુખીબેન તે છીમુભાઈ							
૧૩૭	સુખાભાઈની વિધવા							
૧૩૮	કાંતીભાઈ છીમુભાઈ							
૧૩૯	જયંતીભાઈ છીમુભાઈ							
૧૪૦	ભરતભાઈ છીમુભાઈ							
૧૪૧	નીરુબેન							




અનુ. નં.	જમીન માલિકનું નામ.	સત્તા પ્રકાર	રે.સ.નં./બ્લોક નંબર	મુળખંડ નંબર	મુળખંડનું ક્ષેત્રફળ ચો.મી.	અંતિમખંડ નંબર	અંતિમખંડનું ક્ષેત્રફળ ચો.મી.	નોંધ.
૧	૨	૩	૪	૫	૬	૭	૮	૯
૧૪૨	મીનલબેન મનીષાબેન તથા							
૧૪૩	રમીલાબેન છીકુભાઈ સુખાભાઈની ઠિકરીઓ વિગેરે							
૧૪૪	પરભાઈ ભાણભાઈ આહીર		સી.એસ. નં.૪૯૭					
૧૪૫	જગુભાઈ ગોવનભાઈ આહીર		સી.એસ. નં.૪૯૮					
૧૪૬	સરકારશ્રી		સી.એસ. નં.૪૯૯,૫૦૦,૫૦૧,૫૦૨					
૧૪૭	બુધિયાભાઈ લાલાભાઈ		સી.એસ. નં.૫૦૩,૫૦૪					
૧૪૮	ભીખુભાઈ સુખાભાઈ આહીર		સી.એસ. નં.૫૦૫					
૧૪૯	રામુભાઈ સુખાભાઈ આહીર							
૧૫૦	ભીખુભાઈ સુખાભાઈ આહીર		સી.એસ. નં.૫૦૫/૧					
૧૫૧	રામુભાઈ સુખાભાઈ આહીર		સી.એસ. નં.૫૦૫/૨					
૧૫૨	નરસિંહભાઈ ફકીરભાઈ આહીર		સી.એસ. નં.૫૦૬					
૧૫૩	દુર્લભભાઈ જીવરામભાઈ		સી.એસ. નં.૫૦૭,૫૦૮					
૧૫૪	નગીનભાઈ કલ્યાણજી		સી.એસ. નં.૫૦૯					
સરવાળો :- ' અ '					૧૪૭૦૮૦૦		૧૦૬૮૮૯૭	

૯૩	સમુચિત સત્તામંડળને ફાળવેલ અંતિમખંડો							
	(૧) ૯૩ (આર ૧)						૩૩૭૨	બગીચાના હેતુ માટે.
	(૨) ૯૪ (આર ૨)						૪૧૯	સોસીયલ ઈન્ફ્રાસ્ટ્રક્ચર
	(૩) ૯૫ (આર ૩)						૫૫૮૨	સામાજિક અને આર્થિક રીતે નબળા વર્ગના લોકોના રહેણાક માટે
	(૧) ૯૬ (આર ૪)						૪૬૪૬.૦૦	સામાજિક અને આર્થિક રીતે નબળા વર્ગના લોકોના રહેણાક માટે
	(૨) ૯૭ (આર ૫)						૬૭૯૫.૦૦	સામાજિક અને આર્થિક રીતે નબળા વર્ગના લોકોના રહેણાક માટે
	(૪) ૯૮ (આર ૬)						૩૮૨૭	બગીચાના હેતુ માટે.
	(૫) ૯૯ (આર ૭)						૧૦૫૪	સોસીયલ ઈન્ફ્રાસ્ટ્રક્ચર
	(૬) ૧૦૦ (આર ૦૮)						૧૧૬૫૨	સ્કુલ અને પ્લેગ્રાઉન્ડ
	(૧) ૧૦૧ (આર ૯)						૨૦૬૦	> વાણિજ્ય હેતુ માટે વેચાણ પાત્ર > સદર અંતિમખંડ ને યોજનાની પુર્વે લાગુ નગર રચના યોજના નં.૬૩ (વડોદ) ના ૩૬.૦૦ મીટરના ડી.પી./ટી.પી. રોડથી પ્રવેશ મળે છે.

Sanctioned the Preliminary Town Planning Scheme No. 71 (Vadod) SMC with modifications under Government Notification of Urban Development and Urban Housing Department, NO. GH /V/02 of 2022 / TPS-142019 -2736 - L ; Dt. 03-01-2022.


(Prakash Dutta)
Chief Town Planner
Gujarat State
Gandhinagar




(Prakash Dutta)
Officer on Special Duty & Ex-Officio
Joint Secretary to the Govt. of Gujarat
Urban Development and Urban Housing Department

અનુ. નં.	જમીન માલિકનું નામ.	સત્તા પ્રકાર	રે.સ.નં./બ્લોક નંબર	મુળખંડ નંબર	મુળખંડનું ક્ષેત્રફળ ચો.મી.	અંતિમખંડ નંબર	અંતિમનું ક્ષેત્રફળ ચો.મી.	નોંધ.
૧	૨	૩	૪	૫	૬	૭	૮	૯
	(૧૮) ૧૨૨ (આર ૩૦)						૧૯૮	સોસીયલ ઈન્ફ્રાસ્ટ્રક્ચર
	(૧૯) ૧૨૩ (આર ૩૧)						૧૬૭૭	સોસીયલ ઈન્ફ્રાસ્ટ્રક્ચર
	(૨૦) ૧૨૪ (આર ૩૨)						૯૦૪	સોસીયલ ઈન્ફ્રાસ્ટ્રક્ચર
	(૨૧) ૧૨૫ (આર ૩૩)						૮૯૪	સોસીયલ ઈન્ફ્રાસ્ટ્રક્ચર
	(૨૨) ૧૨૬ (આર ૩૪)						૫૧૫૬	ઓપન સ્પેસ
	(૨૩) ૧૨૭ (આર ૩૫)						૭૦૧૫	સોસીયલ ઈન્ફ્રાસ્ટ્રક્ચર
	(૨૪) ૧૨૮ (આર ૩૬)						૫૪૬૦	રીક્રીએશન એન્ડ ગાર્ડન
	(૪) ૧૨૯ (આર ૩૭)						૧૨૧૪૨	સામાજિક અને આર્થિક રીતે નબળા વર્ગના લોકોના રહેણાક માટે
	(૨૫) ૧૩૦ (આર ૩૮)						૧૭૬૩	પાર્કિંગ
	(૨૬) ૧૩૧ (આર ૩૯)						૩૨૮	સોસીયલ ઈન્ફ્રાસ્ટ્રક્ચર
	(૨૭) ૧૩૨ (આર ૪૦)						૧૨૭૨	સોસીયલ ઈન્ફ્રાસ્ટ્રક્ચર
	(૨૮) ૧૩૩ (આર ૪૧)						૭૮૧	સોસીયલ ઈન્ફ્રાસ્ટ્રક્ચર
	(૩૧) ૧૩૪, (આર ૪૨)						૧૨૬૧	વાણિજ્ય હેતુ માટે વેચાણ પાત્ર
	(૩૦) ૧૩૫ (આર ૪૩)						૧૩૦૧	ઓપન સ્પેસ
	(૩૧) ૧૩૬ (આર ૪૪)						૫૨૬૦	વાણિજ્ય હેતુ માટે વેચાણ પાત્ર
	(૩૧) ૧૩૭ (આર ૪૫)						૯૧૭	પાર્કિંગ
	(૩૨) ૧૩૮ (આર ૪૬)						૪૯૨	સોસીયલ ઈન્ફ્રાસ્ટ્રક્ચર
	સરવાળો :- ' બી '				૦		૨૪૦૦૧૭	
	સરવાળો :- ' એ '				૧૪૭૦૮૦૦		૧૦૬૮૮૯૭	
	કુલ સરવાળો :-				૧૪૭૦૮૦૦		૧૩૦૮૯૧૪	



સ્થળ :- સુરત


તા. ૨૯/૫/૨૦૧૯

પ્રવર નગર નિયોજક
અને
નગર સ્થાના અધિકારી
સુરત, નગર સ્થાના યોજના, એકમ-૨
સુરત.

Sanctioned the Preliminary Town Planning Scheme No. 71 (Vadod) SMC with modifications under Government Notification of Urban Development and Urban Housing Department, NO. GH /V/92 of 2022 / TPS-142019-2766-L; Dt. 03-01-2022.


(Prakash Dutta)
Chief Town Planner
Gujarat State
Gandhinagar




(Prakash Dutta)
Officer on Special Duty & Ex-Officio
Joint Secretary to the Govt. of Gujarat
Urban Development and Urban Housing Department