

નગર રચના યોજના નં.૮૪(કોસાડ-ભરથાણા કોસાડ-મોટા વરાછા-અબ્રામા) સુરત
-: પ્રારંભિક યોજના :-



(પ) પુનઃ વહેંચણી પત્રક

પુન:વહેચણી પત્રક
(નિયમ ૨૧ અને ૩૫)



કેસ નં.	જમીન માલિકોના નામ	ગામ	સત્તા પ્રકાર	બ્લોક નં.	મુળખંડ નંબર	મુળખંડ ક્ષેત્રફળ ચો.મી	અંતિમખંડ નંબર	અંતિમખંડ ક્ષેત્રફળ ચો.મી	રીમાર્ક્સ
૧	૨	૩	૪	૫	૬	૭	૮	૯	૧૦
૧	(૧)નૂતનપ્રસાદ રમાણભાઈ (૨)ગીતાબેન રમાણભાઈ	કોસાડ	ગણોત ધારા કલમ-૪૩ પ્ર.સ.પ્ર	૩૭૧/પે	૧	૧૨૦૧	૧	૭૨૦	૧.મુળખંડની માલિકી તથા સત્તાપ્રકાર ગામ નમુના નં.૭/૧૨ મુજબ ધ્યાને લીધેલ છે. ૨.મૂળખંડનું ક્ષેત્રફળ ડી.એસ.ઓ. રેકર્ડ કાયમ કર્યા મુજબ ધ્યાને લીધેલ છે. ૩.અંતિમખંડની જમીનમાં માલિકોનો હકક / હિસ્સો તેઓની મુળખંડની જમીનોના હકક / હિસ્સાના પ્રમાણ મુજબ રહેશે ૪. સદરહું જમીન ગણોતધારા કલમ-૪૩ પ્ર.સ.પ્ર.,શરતની હોવાથી મુળખંડના સત્તા પ્રકાર અંતિમખંડમાં ચાલુ રાખીને ગુજરાત સરકારશ્રીના પ્રિમીયમ મેળવવાનો હકક ચાલુ રાખવામાં આવે છે.
૨	(૧) સુખદેવભાઈ હરજીવનભાઈ (૨) તારાબેન શાંતીલાલ નગીનભાઈની વિધવા (૩) રણજીતભાઈ મોતીભાઈ	કોસાડ	જુની શરત	૩૭૨/પે	૨	૧૫૫૭૭	૨	૯૩૪૬	૧.મુળખંડની માલિકી તથા સત્તાપ્રકાર ગામ નમુના નં.૭/૧૨ મુજબ ધ્યાને લીધેલ છે. ૨.મૂળખંડનું ક્ષેત્રફળ ડી.એસ.ઓ. રેકર્ડ કાયમ કર્યા મુજબ ધ્યાને લીધેલ છે. ૩.અંતિમખંડની જમીનમાં માલિકોનો હકક / હિસ્સો તેઓની મુળખંડની જમીનોના હકક / હિસ્સાના પ્રમાણ મુજબ રહેશે
૩	(૧) ઈલાબેન તે રતીલાલ પરભુની વિધવા (૨) ભગીરથીભાઈ રતીલાલ પરભુની છોકરી (૩) ઘર્મિષ્ઠાબેન રતીલાલ પરભુની છોકરી	કોસાડ	જુની શરત	૩૮૬/પે	૩	૨૫૬૬	૩	૧૫૪૦	૧.મુળખંડની માલિકી તથા સત્તાપ્રકાર ગામ નમુના નં.૭/૧૨ મુજબ ધ્યાને લીધેલ છે. ૨.મૂળખંડનું ક્ષેત્રફળ ડી.એસ.ઓ. રેકર્ડ કાયમ કર્યા મુજબ ધ્યાને લીધેલ છે. ૩.અંતિમખંડની જમીનમાં માલિકોનો હકક / હિસ્સો તેઓની મુળખંડની જમીનોના હકક / હિસ્સાના પ્રમાણ મુજબ રહેશે
૪	(૧) વિનોદભાઈ ચીમનભાઈ (૨) હરિશભાઈ ચીમનભાઈ (૩) રમીલાબેન ચીમનભાઈ (૪) જ્યોત્સ્નાબેન ચીમનભાઈ તે હરીશભાઈ નગીનભાઈની ધણીયાણી (૫) દક્ષાબેન ચીમનભાઈ તે પરેશભાઈ ભગુભાઈ ની ધણીયાણી	કોસાડ	જુની શરત	૩૮૭/પે	૪	૯૨૪	૪	૫૫૪	૧.મુળખંડની માલિકી તથા સત્તાપ્રકાર ગામ નમુના નં.૭/૧૨ મુજબ ધ્યાને લીધેલ છે. ૨.મૂળખંડનું ક્ષેત્રફળ ડી.એસ.ઓ. રેકર્ડ કાયમ કર્યા મુજબ ધ્યાને લીધેલ છે. ૩.અંતિમખંડની જમીનમાં માલિકોનો હકક / હિસ્સો તેઓની મુળખંડની જમીનોના હકક / હિસ્સાના પ્રમાણ મુજબ રહેશે
૫	(૧) ચેતનભાઈ ભવાનભાઈ બોરડ (૨) પરપોતમભાઈ લાભુભાઈ હિરપરા (૩) હિનેશકુમાર બાબુભાઈ ભુવા	કોસાડ	જુની શરત	૩૯૩/પે	૫	૮૩૩	૫	૫૦૦	૧.મુળખંડની માલિકી તથા સત્તાપ્રકાર ગામ નમુના નં.૭/૧૨ મુજબ ધ્યાને લીધેલ છે. ૨.મૂળખંડનું ક્ષેત્રફળ ડી.એસ.ઓ. રેકર્ડ કાયમ કર્યા મુજબ ધ્યાને લીધેલ છે. ૩.અંતિમખંડની જમીનમાં માલિકોનો હકક / હિસ્સો તેઓની મુળખંડની જમીનોના હકક / હિસ્સાના પ્રમાણ મુજબ રહેશે
૬	(૧) સુનીલકુમાર શાંતિલાલ	કોસાડ	જુની શરત	૩૯૪/પે	૬	૫૦૩૦	૬	૩૦૧૮	૧.મુળખંડની માલિકી તથા સત્તાપ્રકાર ગામ નમુના નં.૭/૧૨ મુજબ ધ્યાને લીધેલ છે. ૨.મૂળખંડનું ક્ષેત્રફળ ડી.એસ.ઓ. રેકર્ડ કાયમ કર્યા મુજબ ધ્યાને લીધેલ છે.
૭	(૧)પદ્મબેન મગનભાઈ (૨)કંચનલાલ મગનભાઈ (૩)ચંદ્રકાંત મગનભાઈ (૪) નિરંજનભાઈ મગનભાઈ (૫) રમાણબેન મગનભાઈ માવજીની વિધવા (૬) ચંદ્રવદનભાઈ મગનભાઈ (૭) તારાબેન ચંદ્રમોલેશ્વરભાઈ પટેલ (૮) નિમિષાબેન ચંદ્રમોલેશ્વરભાઈ પટેલ (૯) વિહારીકાબેન ચંદ્રમોલેશ્વરભાઈ પટેલ (૧૦)જીગર ચંદ્રમોલેશ્વરભાઈ પટેલ (૧૧) સુલોચનાબેન મગનભાઈ પટેલ (૧૨)કમુબેન કંચનલાલ પટેલ (૧૩)ધર્મન્દ્રકુમાર કંચનલાલ પટેલ (૧૪)જયશ્રીબેન કંચનલાલ પટેલ તે વિજયભાઈ પટેલના ધર્મપત્નિ (૧૫)ઉર્વશીબેન કંચનલાલ પટેલ તે યોગેશભાઈ પટેલના ધર્મપત્નિ (૧૬)કાશ્મીરાબેન કંચનલાલ પટેલ તે રવિકુમાર પટેલના ધર્મપત્ની	કોસાડ	જુની શરત	૩૯૫/પે	૭	૨૦૨૬૮	૭	૧૨૧૬૧	૧.મુળખંડની માલિકી તથા સત્તાપ્રકાર ગામ નમુના નં.૭/૧૨ મુજબ ધ્યાને લીધેલ છે. ૨.મૂળખંડનું ક્ષેત્રફળ ડી.એસ.ઓ. રેકર્ડ કાયમ કર્યા મુજબ ધ્યાને લીધેલ છે. ૩.અંતિમખંડની જમીનમાં માલિકોનો હકક / હિસ્સો તેઓની મુળખંડની જમીનોના હકક / હિસ્સાના પ્રમાણ મુજબ રહેશે

કેસ નં.	જમીન માલિકોના નામ	ગામ	સત્તા પ્રકાર	બ્લોક નં.	મુળખંડ નંબર	મુળખંડ ક્ષેત્રફળ ચો.મી	અંતિમખંડ નંબર	અંતિમખંડ ક્ષેત્રફળ ચો.મી	રીમાર્ક્સ
૧	૨	૩	૪	૫	૬	૭	૮	૯	૧૦
૮	(૧) મનીપકુમાર ભુદરભાઈ કેવડીયા (૨) હેતલ અલ્પેશભાઈ ખેની (૩) મનોજભાઈ વશરામભાઈ ખેની (૪) શિલ્પાબેન મનોજભાઈ ખેની (૫) શોભનાબેન રસીકભાઈ ખેની (૬) દિલીપકુમાર ભીમજીભાઈ માવાણી	કોસાડ	જુની શરત	૩૯૬	૮	૮૨૯૬	૮	૪૯૭૮	૧.મુળખંડની માલિકી તથા સત્તાપ્રકાર ગામ નમુના નં.૭/૧૨ મુજબ ધ્યાને લીધેલ છે. ૨.મુળખંડનું ક્ષેત્રફળ ડી.એસ.ઓ. રેકર્ડ કાયમ કર્યા મુજબ ધ્યાને લીધેલ છે. ૩.અંતિમખંડની જમીનમાં માલિકોનો લક્ક / હિસ્સો તેઓની મુળખંડની જમીનોના લક્ક / હિસ્સાના પ્રમાણ મુજબ રહેશે
૯	(૧) નિરજકુમાર કરસનભાઈ પટેલ	કોસાડ	જુની શરત	૩૯૭	૯	૭૭૯૦	૯	૪૬૭૪	૧.મુળખંડની માલિકી તથા સત્તાપ્રકાર ગામ નમુના નં.૭/૧૨ મુજબ ધ્યાને લીધેલ છે. ૨.મુળખંડનું ક્ષેત્રફળ ડી.એસ.ઓ. રેકર્ડ કાયમ કર્યા મુજબ ધ્યાને લીધેલ છે.
૧૦	(૧) દિનેશભાઈ રામુભાઈ (૨) ભુપતભાઈ રામુભાઈ (૩) પરેશભાઈ અમૃતલાલ ડુમસીયા (૪) ભદ્રાબેન અમૃતલાલ ડુમસીયા તે વિનોદચંદ્ર કંથારીયાની પત્ની (૫) રાજેન્દ્રભાઈ ગોવનભાઈ પટેલ	કોસાડ	જુની શરત	૩૯૮	૧૦	૧૨૧૪	૧૦	૭૨૮	૧.મુળખંડની માલિકી તથા સત્તાપ્રકાર ગામ નમુના નં.૭/૧૨ મુજબ ધ્યાને લીધેલ છે. ૨.મુળખંડનું ક્ષેત્રફળ ડી.એસ.ઓ. રેકર્ડ કાયમ કર્યા મુજબ ધ્યાને લીધેલ છે. ૩.અંતિમખંડની જમીનમાં માલિકોનો લક્ક / હિસ્સો તેઓની મુળખંડની જમીનોના લક્ક / હિસ્સાના પ્રમાણ મુજબ રહેશે
૧૧	(૧) સોનલબેન ધનશ્યામભાઈ કાલસરીયા	કોસાડ	જુની શરત	૩૯૯	૧૧	૧૨૧૪	૧૧	૭૨૮	૧.મુળખંડની માલિકી તથા સત્તાપ્રકાર ગામ નમુના નં.૭/૧૨ મુજબ ધ્યાને લીધેલ છે. ૨.મુળખંડનું ક્ષેત્રફળ ડી.એસ.ઓ. રેકર્ડ કાયમ કર્યા મુજબ ધ્યાને લીધેલ છે.
૧૨	(૧) સોનલબેન ધનશ્યામભાઈ કાલસરીયા	કોસાડ	જુની શરત	૪૦૦	૧૨	૨૧૨૪	૧૨	૧૨૭૪	૧.મુળખંડની માલિકી તથા સત્તાપ્રકાર ગામ નમુના નં.૭/૧૨ મુજબ ધ્યાને લીધેલ છે. ૨.મુળખંડનું ક્ષેત્રફળ ડી.એસ.ઓ. રેકર્ડ કાયમ કર્યા મુજબ ધ્યાને લીધેલ છે.
૧૩	(૧) સોનલબેન ધનશ્યામભાઈ કાલસરીયા	કોસાડ	જુની શરત	૪૦૧	૧૩	૧૦૧૨	૧૩	૬૦૭	૧.મુળખંડની માલિકી તથા સત્તાપ્રકાર ગામ નમુના નં.૭/૧૨ મુજબ ધ્યાને લીધેલ છે. ૨.મુળખંડનું ક્ષેત્રફળ ડી.એસ.ઓ. રેકર્ડ કાયમ કર્યા મુજબ ધ્યાને લીધેલ છે.
૧૪	(૧) સોનલબેન ધનશ્યામભાઈ કાલસરીયા	કોસાડ	જુની શરત	૪૦૨	૧૪	૧૦૧૨	૧૪	૬૦૭	૧.મુળખંડની માલિકી તથા સત્તાપ્રકાર ગામ નમુના નં.૭/૧૨ મુજબ ધ્યાને લીધેલ છે. ૨.મુળખંડનું ક્ષેત્રફળ ડી.એસ.ઓ. રેકર્ડ કાયમ કર્યા મુજબ ધ્યાને લીધેલ છે.
૧૫	(૧) લક્ષ્મીબેન ડાહ્યાભાઈની કુંવરજીની છોકરી (૨) કમળાબેન ડાહ્યાભાઈની કુંવરજીની છોકરી (૩) વિરમતીબેન કુંદનરાય	કોસાડ	નવી શરત	૪૦૩	૧૫	૨૧૨૪	૧૫	૧૨૭૪	૧.મુળખંડની માલિકી તથા સત્તાપ્રકાર ગામ નમુના નં.૭/૧૨ મુજબ ધ્યાને લીધેલ છે. ૨.મુળખંડનું ક્ષેત્રફળ ડી.એસ.ઓ. રેકર્ડ કાયમ કર્યા મુજબ ધ્યાને લીધેલ છે. ૩.અંતિમખંડની જમીનમાં માલિકોનો લક્ક / હિસ્સો તેઓની મુળખંડની જમીનોના લક્ક / હિસ્સાના પ્રમાણ મુજબ રહેશે ૪. સદરહું જમીન નવી શરતની લોચાથી મુળખંડના સત્તા પ્રકાર અંતિમખંડમાં ચાલુ રાખીને ગુજરાત સરકારશ્રીના પ્રિમીયમ મેળવવાનો લક્ક ચાલુ રાખવામાં આવે છે.
૧૬	(૧) ડાહ્યાભાઈ દિયાળભાઈ (૨) અરવિંદભાઈ ડાહ્યાભાઈ	કોસાડ	જુની શરત	૪૦૪	૧૬	૧૮૨૧	૧૬	૧૦૯૩	૧.મુળખંડની માલિકી તથા સત્તાપ્રકાર ગામ નમુના નં.૭/૧૨ મુજબ ધ્યાને લીધેલ છે. ૨.મુળખંડનું ક્ષેત્રફળ ડી.એસ.ઓ. રેકર્ડ કાયમ કર્યા મુજબ ધ્યાને લીધેલ છે. ૩.અંતિમખંડની જમીનમાં માલિકોનો લક્ક / હિસ્સો તેઓની મુળખંડની જમીનોના લક્ક / હિસ્સાના પ્રમાણ મુજબ રહેશે
૧૭	(૧) ડાહ્યાભાઈ દિયાળભાઈ (૨) અરવિંદભાઈ ડાહ્યાભાઈ	કોસાડ	જુની શરત	૪૦૫	૧૭	૧૫૧૮	૧૭	૯૧૧	૧.મુળખંડની માલિકી તથા સત્તાપ્રકાર ગામ નમુના નં.૭/૧૨ મુજબ ધ્યાને લીધેલ છે. ૨.મુળખંડનું ક્ષેત્રફળ ડી.એસ.ઓ. રેકર્ડ કાયમ કર્યા મુજબ ધ્યાને લીધેલ છે. ૩.અંતિમખંડની જમીનમાં માલિકોનો લક્ક / હિસ્સો તેઓની મુળખંડની જમીનોના લક્ક / હિસ્સાના પ્રમાણ મુજબ રહેશે



કેસ નં.	જમીન માલિકોના નામ	ગામ	સત્તા પ્રકાર	બ્લોક નં.	મુળખંડ નંબર	મુળખંડ ક્ષેત્રફળ ચો.મી	અંતિમખંડ નંબર	અંતિમખંડ ક્ષેત્રફળ ચો.મી	રીમાર્ક્સ
૧	૨	૩	૪	૫	૬	૭	૮	૯	૧૦
૧૮	(૧) દિલીપકુમાર જગજીવનભાઈ (૨) વિજયકુમાર જગજીવનભાઈ (૩) જયંતિભાઈ ઉર્ફે જશવતલાલ જગજીવનભાઈ (૪) ભીખીબેન તે ઈશ્વરભાઈ જગજીવનભાઈની વિધવા (૫) સુનીલભાઈ ઈશ્વરભાઈ	કોસાડ	જુની શરત	૪૦૬	૧૮	૧૭૧૮૮	૧૮	૧૦૩૧૮	૧.મુળખંડની માલિકી તથા સત્તાપ્રકાર ગામ નમુના નં.૭/૧૨ મુજબ ધ્યાને લીધેલ છે. ૨.મુળખંડનું ક્ષેત્રફળ ડી.એસ.ઓ. રેકર્ડ કાયમ કર્યા મુજબ ધ્યાને લીધેલ છે. ૩.અંતિમખંડની જમીનમાં માલિકોનો હક્ક / હિસ્સો તેઓની મુળખંડની જમીનોના હક્ક / હિસ્સાના પ્રમાણ મુજબ રહેશે
૧૯	(૧) ચંદ્રસિંહ ખુમાનસિંહ બાકરોલા (૨) હિતેન્દ્રસિંહ ચંદ્રસિંહ બાકરોલા (૩) યોગેન્દ્રસિંહ ચંદ્રસિંહ બાકરોલા	કોસાડ	જુની શરત	૪૦૭	૧૯	૨૧૮૫૪	૧૯	૧૩૧૭૨	૧.મુળખંડની માલિકી તથા સત્તાપ્રકાર ગામ નમુના નં.૭/૧૨ મુજબ ધ્યાને લીધેલ છે. ૨.મુળખંડનું ક્ષેત્રફળ ડી.એસ.ઓ. રેકર્ડ કાયમ કર્યા મુજબ ધ્યાને લીધેલ છે. ૩.અંતિમખંડની જમીનમાં માલિકોનો હક્ક / હિસ્સો તેઓની મુળખંડની જમીનોના હક્ક / હિસ્સાના પ્રમાણ મુજબ રહેશે
૨૦	(૧)ભગવતીભાઈ મગનભાઈ (૨)જયંતિભાઈ મગનભાઈ (૩) સુનીલભાઈ ભગવતીભાઈ (૪)મેહુલભાઈ ભગવતીભાઈ (૫)હિરેનભાઈ જયંતિભાઈ પટેલ (૬) શારદાબેન નવલભાઈ પટેલ (૭)બિનીતાબેન નવલભાઈ પટેલ તે હેમલભાઈ પટેલ ની પત્ની (૮)ભીખાબેન નવલભાઈ પટેલ તે જયેશભાઈ પટેલ ની પત્ની (૯)દિપ્તીબેન નવલભાઈ પટેલ તે મનીષભાઈ પટેલ ની પત્ની	કોસાડ	જુની શરત	૪૦૮	૨૦	૧૧૫૩૪	૨૦	૬૮૨૦	૧.મુળખંડની માલિકી તથા સત્તાપ્રકાર ગામ નમુના નં.૭/૧૨ મુજબ ધ્યાને લીધેલ છે. ૨.મુળખંડનું ક્ષેત્રફળ ડી.એસ.ઓ. રેકર્ડ કાયમ કર્યા મુજબ ધ્યાને લીધેલ છે. ૩.અંતિમખંડની જમીનમાં માલિકોનો હક્ક / હિસ્સો તેઓની મુળખંડની જમીનોના હક્ક / હિસ્સાના પ્રમાણ મુજબ રહેશે
૨૧	(૧) રાજેન્દ્રભાઈ ગોવનભાઈ (૨) દક્ષાબેન ગોવનભાઈ	કોસાડ	નવી શરત	૪૦૯	૨૧	૫૨૬૧	૨૧	૩૧૫૭	૧.મુળખંડની માલિકી તથા સત્તાપ્રકાર ગામ નમુના નં.૭/૧૨ મુજબ ધ્યાને લીધેલ છે. ૨.મુળખંડનું ક્ષેત્રફળ ડી.એસ.ઓ. રેકર્ડ કાયમ કર્યા મુજબ ધ્યાને લીધેલ છે. ૩.અંતિમખંડની જમીનમાં માલિકોનો હક્ક / હિસ્સો તેઓની મુળખંડની જમીનોના હક્ક / હિસ્સાના પ્રમાણ મુજબ રહેશે ૪. સદરહુ જમીન નવી શરતની લોવાથી મુળખંડના સત્તા પ્રકાર અંતિમખંડમાં ચાલુ રાખીને ગુજરાત સરકારશ્રીના પ્રિમીયમ મેળવવાનો હક્ક ચાલુ રાખવામાં આવે છે.
૨૨	(૧) ચંપકસિંહ માનસિંહ (૨) કુસુમબેન તે ભીમસિંહ માનસિંહ અટોદરિયાની પુત્રી તે જુવાનસિંહ માનસિંહ રાવલજીની પત્ની (૩) રમીલાબેન તે ભીમસિંહ માનસિંહ અટોદરિયાની પુત્રી તે જયસિંહ નાયુસિંહ રાવલજી ની પત્ની (૪) કુંદનબેન તે ભીમસિંહ માનસિંહ અટોદરિયાની પુત્રી તથા દિલાવરસિંહ નટવરસિંહ રાવલજીની પત્ની	કોસાડ	જુની શરત	૪૧૦	૨૨	૧૦૭૨૪	૨૨	૬૪૩૪	૧.મુળખંડની માલિકી તથા સત્તાપ્રકાર ગામ નમુના નં.૭/૧૨ મુજબ ધ્યાને લીધેલ છે. ૨.મુળખંડનું ક્ષેત્રફળ ડી.એસ.ઓ. રેકર્ડ કાયમ કર્યા મુજબ ધ્યાને લીધેલ છે. ૩.અંતિમખંડની જમીનમાં માલિકોનો હક્ક / હિસ્સો તેઓની મુળખંડની જમીનોના હક્ક / હિસ્સાના પ્રમાણ મુજબ રહેશે
૨૩	(૧) નવલભાઈ રમણભાઈ (૨) કિશોરભાઈ જગજીવનભાઈ (૩) નીરુબેન જગજીવનભાઈ જીરામની છોકરી (૪) વસુમતીબેન કાંતિભાઈ પટેલ (૫) બિપીનભાઈ કાંતિભાઈ પટેલ (૬) નીતાબેન કાંતિભાઈ પટેલ તે સુંદરભાઈ પટેલની ધણીયાણી (૭) રીટાબેન કાંતિભાઈ પટેલ તે સંજયભાઈ પટેલની ધણીયાણી (૮) સંજયભાઈ કાંતિભાઈ પટેલ (૯) ભાવનાબેન સન્મુખભાઈ પટેલ (૧૦) જગીષાબેન સન્મુખભાઈ પટેલ તે હરીશભાઈ નગીનભાઈ પટેલની પત્ની (૧૧) શિલ્પાબેન સન્મુખભાઈ પટેલ તે જગ્નેશ દિલીપભાઈ પટેલની પત્ની (૧૨) જગ્નીશાબેન સન્મુખભાઈ પટેલ તે દિગ્વેશભાઈ ઠાકોરભાઈ પટેલની ધણીયાણી (૧૩) યાશીકાબેન સન્મુખભાઈ પટેલ તે જગરકુમાર ત્રિભોવનદાસ પટેલની પત્ની (૧૪) ઈન્દિરાબેન તે કનુભાઈ પટેલની વિધવા (૧૫) રાજેન્દ્રભાઈ કનુભાઈ પટેલ (૧૬) ચંદ્રીકાબેન કનુભાઈ પટેલ તે રાજેશભાઈની પત્ની (૧૭) સીમાબેન કનુભાઈ પટેલ તે જયેશભાઈની પત્ની (૧૮) સોનલબેન કનુભાઈ પટેલ તે ભદ્રેશભાઈની પત્ની	કોસાડ	નવી અને અવિભાજ્ય	૪૧૧	૨૩	૨૩૩૭૧	૨૩	૧૪૦૨૩	૧.મુળખંડની માલિકી તથા સત્તાપ્રકાર ગામ નમુના નં.૭/૧૨ મુજબ ધ્યાને લીધેલ છે. ૨.મુળખંડનું ક્ષેત્રફળ ડી.એસ.ઓ. રેકર્ડ કાયમ કર્યા મુજબ ધ્યાને લીધેલ છે. ૩.અંતિમખંડની જમીનમાં માલિકોનો હક્ક / હિસ્સો તેઓની મુળખંડની જમીનોના હક્ક / હિસ્સાના પ્રમાણ મુજબ રહેશે. ૪. સદરહુ જમીન નવી અને અવિભાજ્યની શરતની લોવાથી મુળખંડના સત્તા પ્રકાર અંતિમખંડમાં ચાલુ રાખીને ગુજરાત સરકારશ્રીના પ્રિમીયમ મેળવવાનો હક્ક ચાલુ રાખવામાં આવે છે.





કેસ નં.	જમીન માલિકોના નામ	ગામ	સત્તા પ્રકાર	બ્લોક નં.	મુળખંડ નંબર	મુળખંડ ક્ષેત્રફળ ચો.મી	અંતિમખંડ નંબર	અંતિમખંડ ક્ષેત્રફળ ચો.મી	રીમાર્ક્સ
૧	૨	૩	૪	૫	૬	૭	૮	૯	૧૦
૨૪	(૧) ઈશ્વરભાઈ લલ્લુભાઈ (૨) સુશીલાબેન હસમુખ લલ્લુની વિધવા (૩) રમણભાઈ લલ્લુભાઈ (૪) દેવીબેન લલ્લુભાઈ (૫) વાલીબેન લલ્લુભાઈ (૬) ભાનુબેન લલ્લુભાઈ (૭) હંસાબેન લલ્લુભાઈ (૮) રાજેન્દ્રભાઈ હસમુખભાઈ (૯) મનિપાબેન હસમુખભાઈ (૧૦) સંજયભાઈ હસમુખભાઈ (૧૧) ગંગાબેન ઈશ્વરભાઈ (૧૨) ચેતનભાઈ ઈશ્વરભાઈ (૧૩) ગીરીશભાઈ ઈશ્વરભાઈ (૧૪) ગીતાબેન રમણભાઈ (૧૫) સગૌર સુનીલભાઈ રમણ સ.વા.રમણ લલ્લુભાઈ	કોસાડ	જુની શરત	૪૧૨/પે	૨૪	૯૦૧૪	૨૪	૫૪૦૮	૧.મુળખંડની માલિકી તથા સત્તાપ્રકાર ગામ નમુના નં.૭/૧૨ મુજબ ધ્યાને લીધેલ છે. ૨.મુળખંડનું ક્ષેત્રફળ ડી.એસ.ઓ. રેકર્ડ કાયમ કર્યા મુજબ ધ્યાને લીધેલ છે. ૩.અંતિમખંડની જમીનમાં માલિકોનો હકક / હિસ્સો તેઓની મુળખંડની જમીનોના હકક / હિસ્સાના પ્રમાણ મુજબ રહેશે
૨૫	(૧) મનિપભાઈ અંબુભાઈ પટેલ (૨) શીલાબેન તે અંબુભાઈ ગોમાનભાઈ પટેલની પુત્રી તથા દિપકભાઈ હરીભાઈ પટેલની પત્નિ	કોસાડ	જુની શરત	૪૧૩/પે	૨૫	૨૫૪૦	૨૫	૧૫૨૩	૧.મુળખંડની માલિકી તથા સત્તાપ્રકાર ગામ નમુના નં.૭/૧૨ મુજબ ધ્યાને લીધેલ છે. ૨.મુળખંડનું ક્ષેત્રફળ ડી.એસ.ઓ. રેકર્ડ કાયમ કર્યા મુજબ ધ્યાને લીધેલ છે. ૩.અંતિમખંડની જમીનમાં માલિકોનો હકક / હિસ્સો તેઓની મુળખંડની જમીનોના હકક / હિસ્સાના પ્રમાણ મુજબ રહેશે
૨૬	(૧) ઈશ્વરભાઈ કરશનભાઈ (૨) ભરતભાઈ કરશનભાઈ	કોસાડ	જુની શરત	૪૧૪/પે	૨૬	૧૨૮૨	૨૬	૭૬૯	૧.મુળખંડની માલિકી તથા સત્તાપ્રકાર ગામ નમુના નં.૭/૧૨ મુજબ ધ્યાને લીધેલ છે. ૨.મુળખંડનું ક્ષેત્રફળ ડી.એસ.ઓ. રેકર્ડ કાયમ કર્યા મુજબ ધ્યાને લીધેલ છે. ૩.અંતિમખંડની જમીનમાં માલિકોનો હકક / હિસ્સો તેઓની મુળખંડની જમીનોના હકક / હિસ્સાના પ્રમાણ મુજબ રહેશે
૨૭	(૧) જયંતિભાઈ છનાભાઈ (૨) કુસુમબેન તે જયંતિભાઈ છનાભાઈ પટેલની ધણીયાણી	કોસાડ	જુની શરત	૪૧૫/પે	૨૭	૬૯૪	૨૭	૪૧૭	૧.મુળખંડની માલિકી તથા સત્તાપ્રકાર ગામ નમુના નં.૭/૧૨ મુજબ ધ્યાને લીધેલ છે. ૨.મુળખંડનું ક્ષેત્રફળ ડી.એસ.ઓ. રેકર્ડ કાયમ કર્યા મુજબ ધ્યાને લીધેલ છે. ૩.અંતિમખંડની જમીનમાં માલિકોનો હકક / હિસ્સો તેઓની મુળખંડની જમીનોના હકક / હિસ્સાના પ્રમાણ મુજબ રહેશે
૨૮	(૧) ચંપકભાઈ છનાભાઈ (૨) વનિતાબેન તે ચંપકભાઈ છનાભાઈ પટેલની ધણીયાણી (૩) દક્ષિણકુમાર ચંપકભાઈ પટેલ (૪) અંજલી ચંપકભાઈ પટેલ (૫) પ્રવિણભાઈ છનાભાઈ (૬) ભાવનાબેન તે પ્રવિણભાઈ છનાભાઈ પટેલની ધણીયાણી (૭) શેફાલી પ્રવિણભાઈ પટેલ (૮) નિર્મલ પ્રવિણભાઈ પટેલ (૯) અશોકભાઈ છનાભાઈ (૧૦) સ્મિતાબેન તે અશોકભાઈ છનાભાઈ પટેલની ધણીયાણી (૧૧) યશકુમાર અશોકભાઈ પટેલ (૧૨) કશ્યપ અશોકભાઈ પટેલ	કોસાડ	જુની શરત જુની શરત જુની શરત	૪૨૦/અ/પે ૪૨૦/બ/પેકી ૪૨૦/ક/પેકી	૨૮/૧ ૨૮/૨ ૨૮/૩	૯૮ ૧૦૨૩ ૨૦૫૩ ૩૧૭૪	૨૮/૧ ૨૮/૨ ૨૮/૩	૦ ૬૧૩ ૧૨૩૩ ૧૮૪૬	૧.મુળખંડની માલિકી તથા સત્તાપ્રકાર ગામ નમુના નં.૭/૧૨ મુજબ ધ્યાને લીધેલ છે. ૨.મુળખંડનું ક્ષેત્રફળ અરજદારશ્રી દ્વારા રજુ થયેલ અધિકૃત હિસ્સા ફોર્મ -૧૧ અ, માપણીશીટ મુજબ અલગ અલગ હિસ્સા થયેલ છે. તથા તે મુજબ યોજનામાં સમાવિષ્ટ પેકીનું ક્ષેત્રફળ હયાત સ્થળ સ્થિતિ ને આધીન ધ્યાને લીધેલ છે. ૩.અંતિમખંડની જમીનમાં માલિકોનો હકક / હિસ્સો તેઓની મુળખંડની જમીનોના હકક / હિસ્સાના પ્રમાણ મુજબ રહેશે ૪.મુળખંડ નં.૨૮/૧નું ક્ષેત્રફળ ખુબ જ ઓછું હોવાથી બીરોબલ અંતિમખંડ ફાળવવો શક્ય ન હોય અંતિમખંડ ફાળવેલ નથી તેમજ તે બાબતે અંતિમ યોજના કરતી વેળાએ વળતર આકારવામાં આવશે.
૨૯	(૧) રણજીતભાઈ રામભાઈ (૨) બળવંતભાઈ રામભાઈ (૩) ભુપેન્દ્રભાઈ રામભાઈ	કોસાડ	ગણોત ધારા કલમ-૪૩ (ન.શ.)	૪૨૧/પે	૨૯	૧૬૨૧૦	૨૯	૯૭૨૬	૧.મુળખંડની માલિકી તથા સત્તાપ્રકાર ગામ નમુના નં.૭/૧૨ મુજબ ધ્યાને લીધેલ છે. ૨.મુળખંડનું ક્ષેત્રફળ ડી.એસ.ઓ. રેકર્ડ કાયમ કર્યા મુજબ ધ્યાને લીધેલ છે. ૩.અંતિમખંડની જમીનમાં માલિકોનો હકક / હિસ્સો તેઓની મુળખંડની જમીનોના હકક / હિસ્સાના પ્રમાણ મુજબ રહેશે. ૪. સદરહું જમીન ગણોતધારા કલમ-૪૩ ન.શ.શરતની હોવાથી મુળખંડના સત્તા પ્રકાર અંતિમખંડમાં ચાલુ રાખીને ગુજરાત સરકારશ્રીના પ્રિમીયમ મેળવવાનો હકક ચાલુ રાખવામાં આવે છે.

As per UD. & U.M.D. LETTER- UDUMDITPS/e-file/18/2023/8880/L DT- 22.02.2024.



ક્રેસ નં.	જમીન માલિકોના નામ	ગામ	સત્તા પ્રકાર	બ્લોક નં.	મુળખંડ નંબર	મુળખંડ ક્ષેત્રફળ ચો.મી	અંતિમખંડ નંબર	અંતિમખંડ ક્ષેત્રફળ ચો.મી	રીમાર્ક્સ
૧	૨	૩	૪	૫	૬	૭	૮	૯	૧૦
૩૦	(૧) ભગવતીબાઈ દલપતભાઈ	કોસાડ	પ્ર.સ.પ્ર. (ન.શ)	૪૨૨	૩૦	૪૮૫૬	૩૦	૨૮૧૪	૧.મુળખંડની માલિકી તથા સત્તાપ્રકાર ગામ નમુના નં.૭/૧૨ મુજબ ધ્યાને લીધેલ છે. ૨.મુળખંડનું ક્ષેત્રફળ ડી.એસ.ઓ. રેકર્ડ કાયમ કર્યા મુજબ ધ્યાને લીધેલ છે. ૩.સદરહુ જમીન પ્ર.સ.પ્ર (ન.શ) શરતની હોવાથી મુળખંડના સત્તા પ્રકાર અંતિમખંડમાં ચાલુ રાખીને ગુજરાત સરકારશ્રીના પ્રિમીયમ મેળવવાનો હકક ચાલુ રાખવામાં આવે છે.
૩૧	(૧) ઉમેશ પરસોત્તમભાઈ પટેલ (૨) કૌશલ હિમતલાલ પટેલ (૩) સુજીતભાઈ લલુભાઈ માંગુડીયા (૪) કાંતીબાઈ ઝવેરભાઈ ગાબાણી (૫) મંજુલાબેન વિનુભાઈ દુધાત (૬) વસંતબેન તે વિનુભાઈ દુધાતની દીકરી અને પંકજભાઈ ગઢિયાની પત્ની (૭) જગદીશભાઈ વિનુભાઈ દુધાત (૮) હિતેશભાઈ વિનુભાઈ દુધાત (૯) રવિકુમાર ઠાકરશીભાઈ વીરાણી	કોસાડ	બીન ખેતી	૪૨૩	૩૧	૫૮૬૮	૩૧	૩૫૨૧	૧.મુળખંડની માલિકી તથા સત્તાપ્રકાર ગામ નમુના નં.૭/૧૨ મુજબ ધ્યાને લીધેલ છે. ૨.મુળખંડનું ક્ષેત્રફળ ડી.એસ.ઓ. રેકર્ડ કાયમ કર્યા મુજબ ધ્યાને લીધેલ છે. ૩.અંતિમખંડની જમીનમાં માલિકોનો હકક / હિસ્સો તેઓની મુળખંડની જમીનોના હકક / હિસ્સાના પ્રમાણ મુજબ રહેશે.
૩૨	(૧) ગોવનભાઈ રતનજીભાઈ (૨) હિતેન્દ્રકુમાર ઠાકોરભાઈ (૩) મહેશભાઈ ઠાકોરભાઈ (૪) પાર્વતીબેન ગોવનભાઈ (૫) ભરતભાઈ ગોવનભાઈ (૬) વિજયભાઈ ગોવનભાઈ (૭) દેવીબેન ઠાકોરભાઈ (૮) નર્મદાબેન ઠાકોરભાઈ તે શાંતિલાલની પત્ની (૯) મધુબેન ઠાકોરભાઈ તે રઘુનાથભાઈની પત્ની (૧૦) ચંપાબેન ઠાકોરભાઈ તે પ્રમોદભાઈની પત્ની (૧૧) મીનાબેન ઠાકોરભાઈ તે રાજેશભાઈની પત્ની	કોસાડ	જુની શરત	૪૨૪	૩૨	૧૧૫૩૪	૩૨	૬૮૨૦	૧.મુળખંડની માલિકી તથા સત્તાપ્રકાર ગામ નમુના નં.૭/૧૨ મુજબ ધ્યાને લીધેલ છે. ૨.મુળખંડનું ક્ષેત્રફળ ડી.એસ.ઓ. રેકર્ડ કાયમ કર્યા મુજબ ધ્યાને લીધેલ છે. ૩.અંતિમખંડની જમીનમાં માલિકોનો હકક / હિસ્સો તેઓની મુળખંડની જમીનોના હકક / હિસ્સાના પ્રમાણ મુજબ રહેશે
૩૩	(૧) દિપેશકુમાર નટવરભાઈ પટેલ (૨) સુનિલકુમાર રમણભાઈ પટેલ	કોસાડ	જુની શરત	૪૨૫	૩૩	૭૦૮૨	૩૩	૪૨૪૮	૧.મુળખંડની માલિકી તથા સત્તાપ્રકાર ગામ નમુના નં.૭/૧૨ મુજબ ધ્યાને લીધેલ છે. ૨.મુળખંડનું ક્ષેત્રફળ ડી.એસ.ઓ. રેકર્ડ કાયમ કર્યા મુજબ ધ્યાને લીધેલ છે. ૩.અંતિમખંડની જમીનમાં માલિકોનો હકક / હિસ્સો તેઓની મુળખંડની જમીનોના હકક / હિસ્સાના પ્રમાણ મુજબ રહેશે
૩૪	(૧) પાર્વતીબેન ડાહ્યા પરભુની વિધવા (૨) નવીન ડાહ્યાભાઈ (૩) નટવરભાઈ ડાહ્યાભાઈ (૪) અશોકભાઈ ડાહ્યાભાઈ (૫) મનિપાબેન ડાહ્યાભાઈ (૬) ચંચળબેન તે રતિલાલ પરભુભાઈની વિધવા (૭) ઠાકોરભાઈ રતિલાલ (૮) ઈશ્વરભાઈ રતિલાલ (૯) મુકેશભાઈ રતિલાલ	કોસાડ	જુની શરત	૪૨૬	૩૪	૮૮૦૨	૩૪	૫૨૮૧	૧.મુળખંડની માલિકી તથા સત્તાપ્રકાર ગામ નમુના નં.૭/૧૨ મુજબ ધ્યાને લીધેલ છે. ૨.મુળખંડનું ક્ષેત્રફળ ડી.એસ.ઓ. રેકર્ડ કાયમ કર્યા મુજબ ધ્યાને લીધેલ છે. ૩.અંતિમખંડની જમીનમાં માલિકોનો હકક / હિસ્સો તેઓની મુળખંડની જમીનોના હકક / હિસ્સાના પ્રમાણ મુજબ રહેશે

કેસ નં.	જમીન માલિકોના નામ	ગામ	સત્તા પ્રકાર	બ્લોક નં.	મુળખંડ નંબર	મુળખંડ ક્ષેત્રફળ ચો.મી	અંતિમખંડ નંબર	અંતિમખંડ ક્ષેત્રફળ ચો.મી	રીમાર્ક્સ
૧	૨	૩	૪	૫	૬	૭	૮	૯	૧૦
૩૫	(૧)વાલીબેન ઉર્ફે ઝીણીબેન મુળચંદભાઈની વિધવા (૨) મંજુબેન ભોગીલાલ મુંગચંદની વિધવા (૩) ભાવેશ ભોગીલાલ (૪)ચેતનાબેન ભોગીલાલ (૫)દક્ષિણાબેન ભોગીલાલ (૬)અંબાબેન લખાભાઈ (૭)કંકુબેન લખાભાઈ (૮)દિવાળીબેન લખાભાઈ (૯)હસુબેન તે ભીખુભાઈ લખાભાઈની વિધવા (૧૦)શીલાબેન ભીખુભાઈ (૧૧)કલ્પેશભાઈ ભીખુભાઈ (૧૨) મેહુલકુમાર ભીખુભાઈ (૧૩) પ્રકાશભાઈ બાબુભાઈ પટેલ (૧૪) પરેશભાઈ બાબુભાઈ પટેલ (૧૫)પ્રિતીબેન બાબુભાઈ પટેલ	કોસાડ	જુની શરત	૪૨૭	૩૫	૯૯૧૫	૩૫	૫૯૪૯	૧.મુળખંડની માલિકી તથા સત્તાપ્રકાર ગામ નમુના નં.૭/૧૨ મુજબ ધ્યાને લીધેલ છે. ૨.મુળખંડનું ક્ષેત્રફળ ડી.એસ.ઓ. રેકર્ડ કાયમ કર્યા મુજબ ધ્યાને લીધેલ છે. ૩.અંતિમખંડની જમીનમાં માલિકોનો હકક / હિસ્સો તેઓની મુળખંડની જમીનના હકક / હિસ્સાના પ્રમાણ મુજબ રહેશે
૩૬	૧ દુધાત દિવ્યાંગ રતિભાઈ ૨ દુધાત રતિભાઈ કાળુભાઈ ૩ ભીખાભાઈ મનજીભાઈ ૪ પરસોત્તમભાઈ વલ્લભભાઈ પટેલ ૫ અશ્વિનભાઈ વાઘજીભાઈ અજુડીયા ૬ અશોકભાઈ મધુભાઈ કાબરીયા ૭ જમનભાઈ વાઘજીભાઈ અજુડીયા ૮ પ્રફુલભાઈ મનસુખભાઈ વિરાણી ૯ મયુરભાઈ હિંમતભાઈ વઘાસીયા ૧૦ નરેશ બેચરભાઈ છાયાણી ૧૧ નયનભાઈ વિરજીભાઈ ધોણીયા ૧૨ જતીનકુમાર ભોળાભાઈ ગજેરા ૧૩ પાંસાભાઈ જણાભાઈ ભટ્ટી ૧૪ દિનેશભાઈ નાથાભાઈ સાંગાણી ૧૫ ભોળાભાઈ નાથાભાઈ પટેલ ૧૬ ગજેરા વિપુલભાઈ મંગળશીભાઈ ૧૭ જનુભાઈ રમેશભાઈ દોમડીયા ૧૮ વિજયભાઈ શંભુભાઈ સાવલીયા ૧૯ કૌશિક ધીરજલાલ ભટ્ટી ૨૦ કનુભાઈ રવજીભાઈ ડુંગરાણી	ભરથાણા કોસાડ	બીન ખેતી	૭૨/અ/પે	૩૬/અ	૩૮૫૫	૩૬/અ	૨૫૩૮	૧.મુળખંડની માલિકી તથા સત્તાપ્રકાર ગામ નમુના નં.૭/૧૨ મુજબ ધ્યાને લીધેલ છે. ૨.મુળખંડનું ક્ષેત્રફળ ડી.એસ.ઓ. રેકર્ડ કાયમ કર્યા મુજબ ધ્યાને લીધેલ છે. ૩.અંતિમખંડની જમીનમાં માલિકોનો હકક / હિસ્સો તેઓની મુળખંડની જમીનના હકક / હિસ્સાના પ્રમાણ મુજબ રહેશે ૪."અંતિમખંડ / બિલ્ડીંગ યુઝમાં રીડેવલોપમેન્ટ કરવામાં આવે ત્યારે યોગ્યતા અપનાવેલ અન્ય બુલ્ડીંગમાંના કપાતના દોષો મુજબ કપાત કરી, કપાત વાલી જાતન સલામત અને સુપ્રત કરવાની રહેશે. (નોંધ: હયાલ બાંધકામના સુધારા / વધારામાં આ શરત લાગુ પડશે નહીં)." → AS PER NOTIFICATION SCHEDULE NO : 1 AND ERRATUM. DATED : 22-02-2024.

Sanction the Preliminary Town Planning Scheme No. 84 (Kosad - Bharthana Kosad - Motavarachha - Abrama) with modifications under section-65 of The GTP & UD Act-1976 by Government Notification of Urban Development and Urban Housing Department, No.GH/V/38 of 2024/UDUHD/TPS/e-file/18/2023/8880/L, Dated: 22- 02-2024.

(D.J. Jadeja)
Chief Town Planner
Gujarat State
Gandhinagar



(Prakash Dutta)
Officer on Special Duty & Ex-Officio
Joint Secretary to the Govt. of Gujarat
Urban Development & Urban Housing Department

ક્રેસ નં.	જમીન માલિકોના નામ	ગામ	સત્તા પ્રકાર	બ્લોક નં.	મુળખંડ નંબર	મુળખંડ ક્ષેત્રફળ ચો.મી	અંતિમખંડ નંબર	અંતિમખંડ ક્ષેત્રફળ ચો.મી	રીમાર્ક્સ
૧	૨	૩	૧૪	૫	૬	૭	૮	૯	૧૦
	૨૧ રસિકભાઈ અનંતરાય રાદડીયા ૨૨ કલ્પના નવીન લુણાગરીયા ૨૩ જતીનકુમાર ભોળાભાઈ ગજેરા ૨૪ મગનભાઈ નાનજીભાઈ સતાણી ૨૫ મુકેશભાઈ મગનભાઈ સતાણી ૨૬ ઉપાબેન પ્રકાશકુમાર મેઘાણી ૨૭ સુરેશભાઈ વશરામભાઈ સવસવિયા ૨૮ જયસુખભાઈ શંભુભાઈ વઘારીયા ૨૯ હિતેશભાઈ વિક્રમભાઈ ઢોલરીયા ૩૦ જયશ્રીબેન અરવિંદભાઈ બાજરીયા ૩૧ ધર્મેશભાઈ લાલજીભાઈ માળવીયા ૩૨ પ્રવિણભાઈ ભીમજીભાઈ પાનસુરીયા ૩૩ અજયભાઈ ભીમજીભાઈ પાનસુરીયા ૩૪ ધીરુભાઈ ગોબરભાઈ પાનસુરીયા ૩૫ વિપુલભાઈ હિમતભાઈ જોગાણી ૩૬ નર્મદાબેન લાલજીભાઈ ડોબરીયા ૩૭ રમેશભાઈ બાલુભાઈ રામોલીયા ૩૮ નરેશભાઈ રવજીભાઈ સાવલીયા ૩૯ વોરા ધાર્મિકકુમાર નરોત્તમભાઈ ૪૦ રમેશભાઈ છગનભાઈ માલવીયા								
	૪૧ ચેનનભાઈ દિલીપભાઈ પીપળીયા ૪૨ ગીતાબેન ગમરુભાઈ બરવાળીયા ૪૩ નિલેપભાઈ પરસોત્તમભાઈ ૪૪ વિકલભાઈ કાનજીભાઈ નાગાણી ૪૫ બાબુભાઈ નાનજીભાઈ તળાવિયા ૪૬ આશાબેન પરબતભાઈ દેવાણી ૪૭ પટેલ સચિતાબેન નાથાભાઈ ૪૮ નીતાબેન કિશોરભાઈ શીંગાળા ૪૯ દોંગા શિવલાલ નારણભાઈ ૫૦ દોંગા રૂપિક શિવાભાઈ ૫૧ બાબરીયા આશિપભાઈ પરસોત્તમભાઈ ૫૨ બાબરીયા પરસોત્તમભાઈ હરિભાઈ ૫૩ કાછડીયા સંજયભાઈ ધીરુભાઈ ૫૪ કાછડીયા સોનલબેન સંજયભાઈ ૫૫ કાછડીયા કાંતાબેન ધીરુભાઈ ૫૬ ઘનશ્યામભાઈ રમેશભાઈ કોઠીયા ૫૭ પ્રદીપકુમાર પરબતભાઈ સતાણી ૫૮ ગોવિંદભાઈ નરશીભાઈ વેકરીયા ૫૯ ઘનશ્યામભાઈ વલ્લભભાઈ પટેલ ૬૦ રમેશ ગિરધરભાઈ નસીત								





કેસ નં.	જમીન માલિકોના નામ	ગામ	સત્તા પ્રકાર	બ્લોક નં.	મુળખંડ નંબર	મુળખંડ ક્ષેત્રફળ ચો.મી	અંતિમખંડ નંબર	અંતિમખંડ ક્ષેત્રફળ ચો.મી	રીમાર્ક્સ
૧	૨	૩	૪	૫	૬	૭	૮	૯	૧૦
	૬૧ મહેન્દ્રભાઈ ઈશ્વરભાઈ પટેલ ૬૨ જયસુખભાઈ કલ્યાણભાઈ ભાલાળા ૬૩ કેતનભાઈ નાનજીભાઈ ભાલાળા ૬૪ મહેશ નાનજીભાઈ રીબડીયા ૬૫ મુકેશભાઈ બાલુભાઈ ભાલાળા ૬૬ કમલેશભાઈ ભીખાભાઈ ડોબરીયા ૬૭ અશોકભાઈ ભીખાભાઈ ડોબરીયા ૬૮ ભીખાભાઈ મનજીભાઈ ૬૯ સાવજ ભગવાનભાઈ લખમણભાઈ ૭૦ હર્ષાબેન ભરતભાઈ ભાદ્રાણી ૭૧ વિમળાબેન છગનભાઈ ભાદ્રાણી ૭૨ જયાબેન નાગજીભાઈ દોંગા ૭૩ મુકેશભાઈ નારણભાઈ કપુરીયા ૭૪ અનિલભાઈ દેવચંદભાઈ ખુંટ ૭૫ મીતાબેન જીતેન્દ્રભાઈ દુધાત ૭૬ જયંતિભાઈ કાળુભાઈ નાગાણી ૭૭ રાદડિયા બીનાબેન હરેશભાઈ ૭૮ નીતાબેન પરસોત્તમભાઈ ગામી ૭૯ કાછડીયા અલ્પાબેન ઉપેશભાઈ ૮૦ રાદડિયા હિનાબેન નિકુંજભાઈ ૮૧ રાકેશ પોપટભાઈ ભુંગળીયા ૮૨ હરેશભાઈ પરસોત્તમભાઈ ભુંગળીયા								
૩૭	(૧) અશોકભાઈ રમેશભાઈ (૨) ભરતભાઈ રમેશભાઈ (૩) હિનાબેન ભરતભાઈ (૪) ગૌરવકુમાર ભરતભાઈ (૫) કૈલાસબેન અશોકભાઈ (૬) પ્રવેતાબેન અશોકભાઈ તે જીજ્ઞેશકુમાર કિશોરભાઈની પત્ની (૭) પુર્વીબેન અશોકભાઈ તે પ્રિયંકુમાર સતિષભાઈની પત્ની	ભરથાણા કોસાડ	જુની શરત	૭૨/બી/પે	૩૬/બ	૩૬૪૯	૩૬/બ	૨૧૯૦	૧. મુળખંડની માલિકી ૭/૧૨ મુજબ ધ્યાને લીધેલ છે. ૨. મુળખંડનું ક્ષેત્રફળ ડી.એસ.ઓ. રેકૉર્ડ કાયમ કર્યા મુજબ ધ્યાને લીધેલ છે.. ૩. અંતિમખંડની જમીનમાં માલિકોનો હકક / હિસ્સો તેઓની મુળખંડની જમીનોના હકક / હિસ્સાના પ્રમાણ મુજબ રહેશે
૩૮	(૧) મુકેશભાઈ બચુભાઈ (૨) રાગીનીબેન રાજેશભાઈ દેસાઈ (૩) જલ્પાબેન તે રાજેશભાઈ દેસાઈની પુત્રી અને લોકેશકુમાર ભાવસારની પત્ની (૪) કુશલ રાજેશકુમાર દેસાઈ	ભરથાણા કોસાડ	જુની શરત	૭૩/પે	૩૭	૭૭૮૮	૩૭	૪૬૭૩	૧. મુળખંડની માલિકી ૭/૧૨ મુજબ ધ્યાને લીધેલ છે. ૨. મુળખંડનું ક્ષેત્રફળ ડી.એસ.ઓ. રેકૉર્ડ કાયમ કર્યા મુજબ ધ્યાને લીધેલ છે.. ૩. અંતિમખંડની જમીનમાં માલિકોનો હકક / હિસ્સો તેઓની મુળખંડની જમીનોના હકક / હિસ્સાના પ્રમાણ મુજબ રહેશે
૩૯	(૧) નીરબેન ઠાકોરભાઈ	ભરથાણા કોસાડ	જુની શરત	૭૪/પે	૩૮	૨૧૧૩	૩૮	૧૨૬૮	૧. મુળખંડની માલિકી તથા સત્તાપ્રકાર ગામ નમુના નં. ૭/૧૨ મુજબ ધ્યાને લીધેલ છે. ૨. મુળખંડનું ક્ષેત્રફળ ડી.એસ.ઓ. રેકૉર્ડ કાયમ કર્યા મુજબ ધ્યાને લીધેલ છે.
૪૦	(૧) ભીખીબેન તે દલપત વસનજીની વિધવા	ભરથાણા કોસાડ	જુની શરત	૮૦/બ/પે	૩૯	૨૩૧૬	૩૯	૧૩૯૦	૧. મુળખંડની માલિકી તથા સત્તાપ્રકાર ગામ નમુના નં. ૭/૧૨ મુજબ ધ્યાને લીધેલ છે. ૨. મુળખંડનું ક્ષેત્રફળ ડી.એસ.ઓ. રેકૉર્ડ કાયમ કર્યા મુજબ ધ્યાને લીધેલ છે.
૪૧	નીલકંઠ મહાદેવના વ.કર્તા (૧) દમયંતિબેન છગનલાલ કેશવરામ (૨) કોકિલાબેન છગનલાલ કેશવરામ	ભરથાણા કોસાડ	જુની શરત	૨૨/૭/પે	૪૦	૧૪૨૧૨	૪૦	૮૫૨૬	૧. મુળખંડની માલિકી તથા સત્તાપ્રકાર ગામ નમુના નં. ૭/૧૨ મુજબ ધ્યાને લીધેલ છે. ૨. મુળખંડનું ક્ષેત્રફળ ડી.એસ.ઓ. રેકૉર્ડ કાયમ કર્યા મુજબ ધ્યાને લીધેલ છે. ૩. અંતિમખંડની જમીનમાં માલિકોનો હકક / હિસ્સો તેઓની મુળખંડની જમીનોના હકક / હિસ્સાના પ્રમાણ મુજબ રહેશે



કેસ નં.	જમીન માલિકોના નામ	ગામ	સત્તા પ્રકાર	બ્લોક નં.	મુળખંડ નંબર	મુળખંડ ક્ષેત્રફળ ચો.મી	અંતિમખંડ નંબર	અંતિમખંડ ક્ષેત્રફળ ચો.મી	રીમાર્ક્સ
૧	૨	૩	૪	૫	૬	૭	૮	૯	૧૦
૪૨	(૧) લલિતાબેન તે હરિવદનભાઈ જગજીવનભાઈ ની વિધવા (૨) મહેશકુમાર હરિવદનભાઈ (૩) હરેશકુમાર હરિવદનભાઈ	ભરથાણા કોસાડ	જુની શરત	૨૨૮	૪૧	૨૨૧૫૭	૪૧	૧૩૨૮૩	૧.મુળખંડની માલિકી તથા સત્તાપ્રકાર ગામ નમુના નં.૭/૧૨ મુજબ ધ્યાને લીધેલ છે. ૨.મુળખંડનું ક્ષેત્રફળ ડી.એસ.ઓ. રેકર્ડ કાયમ કર્યા મુજબ ધ્યાને લીધેલ છે. ૩.અંતિમખંડની જમીનમાં માલિકોનો હકક / હિસ્સો તેઓની મુળખંડની જમીનોના હકક / હિસ્સાના પ્રમાણ મુજબ રહેશે
૪૩	(૧) લાલજીભાઈ પરસોત્તમભાઈ	ભરથાણા કોસાડ	જુની શરત	૨૨૮/બ	૪૨	૧૬૫૫૮	૪૨	૯૯૩૫	૧.મુળખંડની માલિકી તથા સત્તાપ્રકાર ગામ નમુના નં.૭/૧૨ મુજબ ધ્યાને લીધેલ છે. ૨.મુળખંડનું ક્ષેત્રફળ ડી.એસ.ઓ. રેકર્ડ કાયમ કર્યા મુજબ ધ્યાને લીધેલ છે.
૪૪	(૧) હેમંતભાઈ ઈશ્વરલાલ દેસાઈ (૨) ભાવનાબેન હેમંતભાઈ દેસાઈ (૩) ચિરાયુ હેમંતભાઈ દેસાઈ	ભરથાણા કોસાડ	જુની શરત	૨૨૮/બ	૪૩	૧૬૫૫૮	૪૩	૯૯૩૫	૧.મુળખંડની માલિકી તથા સત્તાપ્રકાર ગામ નમુના નં.૭/૧૨ મુજબ ધ્યાને લીધેલ છે. ૨.મુળખંડનું ક્ષેત્રફળ ડી.એસ.ઓ. રેકર્ડ કાયમ કર્યા મુજબ ધ્યાને લીધેલ છે. ૩.અંતિમખંડની જમીનમાં માલિકોનો હકક / હિસ્સો તેઓની મુળખંડની જમીનોના હકક / હિસ્સાના પ્રમાણ મુજબ રહેશે
૪૫	(૧)નાગજીભાઈ સવજીભાઈ બલર(પટેલ) (૨)રેખાબેન તે રાજેશભાઈ દેવજીભાઈની વિધવા (૩) શિવમ રાજેશભાઈ (૪) અશોકભાઈ હિમંતભાઈ બલર(પટેલ)	ભરથાણા કોસાડ	જુની શરત	૨૨૮/ક	૪૪	૧૬૫૫૮	૪૪	૯૯૩૫	૧.મુળખંડની માલિકી તથા સત્તાપ્રકાર ગામ નમુના નં.૭/૧૨ મુજબ ધ્યાને લીધેલ છે. ૨.મુળખંડનું ક્ષેત્રફળ ડી.એસ.ઓ. રેકર્ડ કાયમ કર્યા મુજબ ધ્યાને લીધેલ છે. ૩.અંતિમખંડની જમીનમાં માલિકોનો હકક / હિસ્સો તેઓની મુળખંડની જમીનોના હકક / હિસ્સાના પ્રમાણ મુજબ રહેશે
૪૬	(૧) ભવાનભાઈ દયાળભાઈ (૨) કાંતિભાઈ દયાળભાઈ (૩) જ્ઞેશમભાઈ જાદવભાઈ (૪) વિમળાબેન જયંતિભાઈ બોરડ (૫) અલ્પેશભાઈ જયંતિભાઈ બોરડ (૬) પીયુષભાઈ જયંતિભાઈ બોરડ (૭) પ્રિજ્ઞેશભાઈ કાળુભાઈ બોરડ	ભરથાણા કોસાડ	જુની શરત	૨૩૦/પે	૪૫	૨૦૮૮૬	૪૫	૧૨૫૩૨	૧.મુળખંડની માલિકી તથા સત્તાપ્રકાર ગામ નમુના નં.૭/૧૨ મુજબ ધ્યાને લીધેલ છે. ૨.મુળખંડનું ક્ષેત્રફળ ડી.એસ.ઓ. રેકર્ડ કાયમ કર્યા મુજબ ધ્યાને લીધેલ છે. ૩.અંતિમખંડની જમીનમાં માલિકોનો હકક / હિસ્સો તેઓની મુળખંડની જમીનોના હકક / હિસ્સાના પ્રમાણ મુજબ રહેશે
૪૭	(૧) મણીબેન તે પરભુભાઈ હરિભાઈની છોકરી (૨) ગુલાબબેન નટવરભાઈ પટેલ (૩) સુનિલભાઈ નટવરભાઈ પટેલ (૪) રીતેશભાઈ નટવરભાઈ પટેલ	ભરથાણા કોસાડ	જુની શરત	૨૩૧/પે	૪૬	૬૭૭૬	૪૬	૪૦૬૬	૧.મુળખંડની માલિકી તથા સત્તાપ્રકાર ગામ નમુના નં.૭/૧૨ મુજબ ધ્યાને લીધેલ છે. ૨.મુળખંડનું ક્ષેત્રફળ ડી.એસ.ઓ. રેકર્ડ કાયમ કર્યા મુજબ ધ્યાને લીધેલ છે. ૩.અંતિમખંડની જમીનમાં માલિકોનો હકક / હિસ્સો તેઓની મુળખંડની જમીનોના હકક / હિસ્સાના પ્રમાણ મુજબ રહેશે
૪૮	(૧) હરેન્દ્રભાઈ ગોવિંદભાઈ (૨) હસમુખભાઈ ગોવિંદભાઈ (૩) ભારતીબેન તે રમેશ ગોવિંદની વિધવા (૪) મિહિરભાઈ રમેશભાઈ (૫) કેતનકુમાર રમેશભાઈ (૬) મનીષાબેન હરેન્દ્રભાઈ પટેલ (૭) આકાશકુમાર હરેન્દ્રભાઈ પટેલ (૮) મેહુલકુમાર હરેન્દ્રભાઈ પટેલ	ભરથાણા કોસાડ	જુની શરત	૨૩૨/પે	૪૭	૪૮૮૭	૪૭	૨૯૩૮	૧.મુળખંડની માલિકી તથા સત્તાપ્રકાર ગામ નમુના નં.૭/૧૨ મુજબ ધ્યાને લીધેલ છે. ૨.મુળખંડનું ક્ષેત્રફળ ડી.એસ.ઓ. રેકર્ડ કાયમ કર્યા મુજબ ધ્યાને લીધેલ છે. ૩.અંતિમખંડની જમીનમાં માલિકોનો હકક / હિસ્સો તેઓની મુળખંડની જમીનોના હકક / હિસ્સાના પ્રમાણ મુજબ રહેશે
૪૯	(૧) અશોકભાઈ રમેશભાઈ (૨) કૈલાશબેન અશોકભાઈ (૩) શ્વેતાબેન અશોકભાઈ તે જ્ઞેશકુમાર કિશોરભાઈની પત્ની (૪) પુર્વીબેન અશોકભાઈ તે પ્રિયંકુમાર સતિષભાઈની પત્ની (૫) કિરીટભાઈ રમણભાઈ દેસાઈ	ભરથાણા કોસાડ	જુની શરત	૨૪૧/પે	૪૮	૮૬૬૬	૪૮	૫૨૦૦	૧.મુળખંડની માલિકી તથા સત્તાપ્રકાર ગામ નમુના નં.૭/૧૨ મુજબ ધ્યાને લીધેલ છે. ૨.મુળખંડનું ક્ષેત્રફળ હયાત સ્થળ -સ્થિતિ મુજબ ધ્યાને લીધેલ છે. ૩.અંતિમખંડની જમીનમાં માલિકોનો હકક / હિસ્સો તેઓની મુળખંડની જમીનોના હકક / હિસ્સાના પ્રમાણ મુજબ રહેશે
૫૦	(૧) કલ્પનાબેન મહેશભાઈ દેસાઈ (૨) સુમિત્રાબેન તે રમણલાલ દલપતભાઈ દેસાઈ	ભરથાણા કોસાડ	જુની શરત	૨૪૨	૪૯	૪૮૫૭	૪૯	૨૯૭૪	૧.મુળખંડની માલિકી તથા સત્તાપ્રકાર ગામ નમુના નં.૭/૧૨ મુજબ ધ્યાને લીધેલ છે. ૨.મુળખંડનું ક્ષેત્રફળ ડી.એસ.ઓ. રેકર્ડ કાયમ કર્યા મુજબ ધ્યાને લીધેલ છે. ૩.અંતિમખંડની જમીનમાં માલિકોનો હકક / હિસ્સો તેઓની મુળખંડની જમીનોના હકક / હિસ્સાના પ્રમાણ મુજબ રહેશે

ક્રેસ નં.	જમીન માલિકોના નામ	ગામ	સત્તા પ્રકાર	બ્લોક નં.	મુળખંડ નંબર	મુળખંડ ક્ષેત્રફળ ચો.મી	અંતિમખંડ નંબર	અંતિમખંડ ક્ષેત્રફળ ચો.મી	રીમાર્ક્સ
૧	૨	૩	૪	૫	૬	૭	૮	૯	૧૦
૫૧	(૧) પ્રકાશચંદ્ર અંબેલાલ પટેલ (૨) રોહિતકુમાર અંબેલાલ પટેલ (૩) ગીતાબેન પ્રકાશચંદ્ર પટેલ (૪) નિરાલીબેન નૈપધકુમાર પટેલ તે પ્રકાશચંદ્ર પટેલની પુત્રી (૫) તર્પણકુમાર પ્રકાશચંદ્ર પટેલ (૬) જયોત્સનાબેન રોહિતકુમાર પટેલ (૭) તન્વીબેન દર્શનભાઈ પટેલ તે રોહિતકુમાર પટેલની પુત્રી (૮) કિશનકુમાર રોહિતકુમાર પટેલ	ભરથાણા કોસાડ	જુની શરત	૨૪૩	૫૦	૨૧૫૫૦	૫૦	૧૨૯૩૦	૧.મુળખંડની માલિકી તથા સત્તાપ્રકાર ગામ નમુના નં.૭/૧૨ મુજબ ધ્યાને લીધેલ છે. ૨.મૂળખંડનું ક્ષેત્રફળ ડી.એસ.ઓ. રેકર્ડ કાયમ કર્યા મુજબ ધ્યાને લીધેલ છે. ૩.અંતિમખંડની જમીનમાં માલિકોનો હકક / હિસ્સો તેઓની મુળખંડની જમીનોના હકક / હિસ્સાના પ્રમાણ મુજબ રહેશે
૫૨	(૧)લીલાબાઈ ઈશ્વરભાઈ જોધાણી	ભરથાણા કોસાડ	બીન ખેતી	૨૪૪	૫૧	૨૨૨૫૮	૫૧	૧૩૩૫૫	૧.મુળખંડની માલિકી તથા સત્તાપ્રકાર ગામ નમુના નં.૭/૧૨ મુજબ ધ્યાને લીધેલ છે. ૨.મૂળખંડનું ક્ષેત્રફળ ડી.એસ.ઓ. રેકર્ડ કાયમ કર્યા મુજબ ધ્યાને લીધેલ છે.
૫૩	(૧) નિરવભાઈ નરેન્દ્રભાઈ પટેલ	ભરથાણા કોસાડ	જુની શરત	૨૪૫	૫૨	૧૬૪૯૧	૫૨	૯૮૯૫	૧.મુળખંડની માલિકી તથા સત્તાપ્રકાર ગામ નમુના નં.૭/૧૨ મુજબ ધ્યાને લીધેલ છે. ૨.મૂળખંડનું ક્ષેત્રફળ ડી.એસ.ઓ. રેકર્ડ કાયમ કર્યા મુજબ ધ્યાને લીધેલ છે.
૫૪	(૧) ગીરીશભાઈ અંબેલાલ પટેલ (૨) પ્રકાશભાઈ અંબેલાલ પટેલ	ભરથાણા કોસાડ	ગણોત ધારા કલમ-૪૩ ન.થ.	૨૪૬	૫૩	૨૩૧૬૭	૫૩	૧૩૯૦૦	૧.મુળખંડની માલિકી તથા સત્તાપ્રકાર ગામ નમુના નં.૭/૧૨ મુજબ ધ્યાને લીધેલ છે. ૨.મૂળખંડનું ક્ષેત્રફળ ડી.એસ.ઓ. રેકર્ડ કાયમ કર્યા મુજબ ધ્યાને લીધેલ છે. ૩.અંતિમખંડની જમીનમાં માલિકોનો હકક / હિસ્સો તેઓની મુળખંડની જમીનોના હકક / હિસ્સાના પ્રમાણ મુજબ રહેશે. ૪. સદરહું જમીન ગણોતધારા કલમ-૪૩ ન.થ. શરતની હોવાથી મુળખંડના સત્તા પ્રકાર અંતિમખંડમાં ચાલુ રાખીને ગુજરાત સરકારશ્રીના પ્રિમીયમ મેળવવાનો હકક ચાલુ રાખવામાં આવે છે.
૫૫/૧	(૧) ઘનશ્યામભાઈ મનુભાઈ રાદડીયા (૨) અમરશીભાઈ મનુભાઈ રાદડીયા	ભરથાણા કોસાડ	જુની શરત	૨૪૭/બ	૫૪/૧	૫૭૦૭	૫૪/૧	૩૪૨૪	૧.મુળખંડની માલિકી તથા સત્તાપ્રકાર ગામ નમુના નં.૭/૧૨ મુજબ ધ્યાને લીધેલ છે. ૨.મુળખંડનું ક્ષેત્રફળ અરજદારશ્રી દ્વારા રજુ થયેલ અધિકૃત હિસ્સા ફોર્મ -૧૧ અ , માપણીશીટ મુજબ અલગ અલગ હિસ્સા થયેલ છે. તે મુજબ મૂળખંડ નાં ક્ષેત્રફળ ધ્યાને લીધેલ છે. ૩.અંતિમખંડની જમીનમાં માલિકોનો હકક / હિસ્સો તેઓની મુળખંડની જમીનોના હકક / હિસ્સાના પ્રમાણ મુજબ રહેશે
૫૫/૨	(૧) હેમંતભાઈ ઈશ્વરભાઈ દેસાઈ (૨) ચિરાયુ હેમંતભાઈ દેસાઈ (૩) ભાવનાબેન હેમંતભાઈ દેસાઈ (૪) હિરેનકુમાર દોલતભાઈ દેસાઈ	ભરથાણા કોસાડ	જુની શરત	૨૪૭/ક	૫૪/૨	૪૭૬૨	૫૪/૨	૨૮૫૭	૧.મુળખંડની માલિકી તથા સત્તાપ્રકાર ગામ નમુના નં.૭/૧૨ મુજબ ધ્યાને લીધેલ છે. ૨.મુળખંડનું ક્ષેત્રફળ અરજદારશ્રી દ્વારા રજુ થયેલ અધિકૃત હિસ્સા ફોર્મ -૧૧ અ , માપણીશીટ મુજબ અલગ અલગ હિસ્સા થયેલ છે. તે મુજબ મૂળખંડ નાં ક્ષેત્રફળ ધ્યાને લીધેલ છે. ૩.અંતિમખંડની જમીનમાં માલિકોનો હકક / હિસ્સો તેઓની મુળખંડની જમીનોના હકક / હિસ્સાના પ્રમાણ મુજબ રહેશે
૫૬	(૧) રમેશભાઈ તુલશીભાઈ ડાહીયા (૨) ભાવનાબેન રમેશભાઈ ડાહીયા (૩) આશાબેન વિનુભાઈ ડાહીયા (૪) નીતાબેન અશોકભાઈ ડાહીયા (૫) કલ્પેશ પ્રવીણભાઈ પડશાળા (૬) કાંતાબેન હિંમતભાઈ કાકડયા	ભરથાણા કોસાડ	જુની શરત	૨૪૮/પે	૫૫	૪૭૨૮	૫૫	૨૮૩૭	૧.મુળખંડની માલિકી તથા સત્તાપ્રકાર ગામ નમુના નં.૭/૧૨ મુજબ ધ્યાને લીધેલ છે. ૨.મૂળખંડનું ક્ષેત્રફળ ડી.એસ.ઓ. રેકર્ડ કાયમ કર્યા મુજબ ધ્યાને લીધેલ છે. ૩.અંતિમખંડની જમીનમાં માલિકોનો હકક / હિસ્સો તેઓની મુળખંડની જમીનોના હકક / હિસ્સાના પ્રમાણ મુજબ રહેશે
૫૭	(૧) રામચંદ્ર અંબેલાલ દેસાઈ (૨) ધર્મેશભાઈ રામચંદ્ર દેસાઈ	ભરથાણા કોસાડ	જુની શરત	૨૪૯	૫૬	૧૯૦૨૦	૫૬	૧૧૪૧૨	૧.મુળખંડની માલિકી તથા સત્તાપ્રકાર ગામ નમુના નં.૭/૧૨ મુજબ ધ્યાને લીધેલ છે. ૨.મૂળખંડનું ક્ષેત્રફળ ડી.એસ.ઓ. રેકર્ડ કાયમ કર્યા મુજબ ધ્યાને લીધેલ છે. ૩.અંતિમખંડની જમીનમાં માલિકોનો હકક / હિસ્સો તેઓની મુળખંડની જમીનોના હકક / હિસ્સાના પ્રમાણ મુજબ રહેશે
૫૮	(૧) વજુભાઈ ભીખાભાઈ પાનશેરીયા (૨) મનસુખભાઈ કરશનભાઈ ચકરાણી	ભરથાણા કોસાડ	બીન ખેતી	૨૫૦	૫૭	૧૬૧૯	૫૭	૯૭૧	૧.મુળખંડની માલિકી તથા સત્તાપ્રકાર ગામ નમુના નં.૭/૧૨ મુજબ ધ્યાને લીધેલ છે. ૨.મૂળખંડનું ક્ષેત્રફળ ડી.એસ.ઓ. રેકર્ડ કાયમ કર્યા મુજબ ધ્યાને લીધેલ છે. ૩.અંતિમખંડની જમીનમાં માલિકોનો હકક / હિસ્સો તેઓની મુળખંડની જમીનોના હકક / હિસ્સાના પ્રમાણ મુજબ રહેશે



કેસ નં.	જમીન માલિકોના નામ	ગામ	સત્તા પ્રકાર	બ્લોક નં.	મુળખંડ નંબર	મુળખંડ ક્ષેત્રફળ ચો.મી	અંતિમખંડ નંબર	અંતિમખંડ ક્ષેત્રફળ ચો.મી	રીમાર્ક્સ
૧	૧ ૨	૩	૪	૫	૬	૭	૮	૯	૧૦
૫૯	(૧) કિરણભાઈ ભુવાભાઈ (૨) સંકેતભાઈ દોલતભાઈ (૩) સમીરકુમાર દિનુભાઈ (૪) અપનકુમાર દિનુભાઈ (૫) રમીલાબેન જગદીશભાઈ દેસાઈ (૬) નીશાંત જગદીશભાઈ દેસાઈ	ભરથાણા કોસાડ	જુની શરત	૨૫૧/બ	૫૮	૩૩૩૯	૫૮	૨૦૦૩	૧.મુળખંડની માલિકી તથા સત્તાપ્રકાર ગામ નમુના નં.૭/૧૨ મુજબ ધ્યાને લીધેલ છે. ૨.મૂળખંડનું ક્ષેત્રફળ ડી.એસ.ઓ. રેકર્ડ કાયમ કર્યા મુજબ ધ્યાને લીધેલ છે. ૩.અંતિમખંડની જમીનમાં માલિકોનો હકક / હિસ્સો તેઓની મુળખંડની જમીનોના હકક / હિસ્સાના પ્રમાણ મુજબ રહેશે
૬૦	(૧) ચિંતન રમેશચંદ્ર દેસાઈ	ભરથાણા કોસાડ	બીન ખેતી પ્રિ.પાત્ર (ન.શ)	૨૫૧/બ	૫૯	૨૫૭૯૯	૫૯	૧૫૪૭૯	૧.મુળખંડની માલિકી તથા સત્તાપ્રકાર ગામ નમુના નં.૭/૧૨ મુજબ ધ્યાને લીધેલ છે. ૨.મૂળખંડનું ક્ષેત્રફળ ડી.એસ.ઓ. રેકર્ડ કાયમ કર્યા મુજબ ધ્યાને લીધેલ છે. ૩. સદરહું જમીન બિનખેતી પ્રિપાત્ર(ન.શ) શરતની હોવાથી મુળખંડના સત્તા પ્રકાર અંતિમખંડમાં ચાલુ રાખીને ગુજરાત સરકારશ્રીના પ્રિમીયમ મેળવવાનો હકક ચાલુ રાખવામાં આવે છે.
૬૧	(૧) રમીલાબેન જગદીશભાઈ (૨) નિશાંત જગદીશભાઈ	ભરથાણા કોસાડ	જુની શરત	૨૫૫	૬૦	૮૩૯૭	૬૦	૫૦૩૮	૧.મુળખંડની માલિકી તથા સત્તાપ્રકાર ગામ નમુના નં.૭/૧૨ મુજબ ધ્યાને લીધેલ છે. ૨.મૂળખંડનું ક્ષેત્રફળ ડી.એસ.ઓ. રેકર્ડ કાયમ કર્યા મુજબ ધ્યાને લીધેલ છે. ૩.અંતિમખંડની જમીનમાં માલિકોનો હકક / હિસ્સો તેઓની મુળખંડની જમીનોના હકક / હિસ્સાના પ્રમાણ મુજબ રહેશે
૬૨	(૧) રઘુભાઈ ડાયાભાઈ હુંબલ	ભરથાણા કોસાડ	જુની શરત	૨૫૬	૬૧	૩૧૩૬	૬૧	૧૮૮૨	૧.મુળખંડની માલિકી તથા સત્તાપ્રકાર ગામ નમુના નં.૭/૧૨ મુજબ ધ્યાને લીધેલ છે. ૨.મૂળખંડનું ક્ષેત્રફળ ડી.એસ.ઓ. રેકર્ડ કાયમ કર્યા મુજબ ધ્યાને લીધેલ છે.
૬૩	(૧) છગનભાઈ કેવળભાઈ (૨) રમેશભાઈ છગનભાઈ (૩) છન્નુ ઉર્ફે શ્રીકાંતભાઈ છગનભાઈ (૪) મનોજભાઈ ઉર્ફે સુકદેવભાઈ છગનભાઈ (૫) નટવરભાઈ મંગુભાઈ (૬) જગદીશભાઈ મંગુભાઈ (૭) ગુલાબબેન તે મંગુભાઈ કેવળભાઈની છોકરી	ભરથાણા કોસાડ	જુની શરત	૨૫૭	૬૨	૭૪૮૭	૬૨	૪૪૯૨	૧.મુળખંડની માલિકી તથા સત્તાપ્રકાર ગામ નમુના નં.૭/૧૨ મુજબ ધ્યાને લીધેલ છે. ૨.મૂળખંડનું ક્ષેત્રફળ ડી.એસ.ઓ. રેકર્ડ કાયમ કર્યા મુજબ ધ્યાને લીધેલ છે. ૩.અંતિમખંડની જમીનમાં માલિકોનો હકક / હિસ્સો તેઓની મુળખંડની જમીનોના હકક / હિસ્સાના પ્રમાણ મુજબ રહેશે
૬૪	(૧) નિરવભાઈ નરેન્દ્રભાઈ પટેલ	ભરથાણા કોસાડ	જુની શરત	૨૫૮	૬૩	૪૧૪૮	૬૩	૨૪૮૯	૧.મુળખંડની માલિકી તથા સત્તાપ્રકાર ગામ નમુના નં.૭/૧૨ મુજબ ધ્યાને લીધેલ છે. ૨.મૂળખંડનું ક્ષેત્રફળ ડી.એસ.ઓ. રેકર્ડ કાયમ કર્યા મુજબ ધ્યાને લીધેલ છે.
૬૫	(૧) નિરવભાઈ નરેન્દ્રભાઈ પટેલ	ભરથાણા કોસાડ	જુની શરત	૨૫૯	૬૪	૩૧૩૬	૬૪	૧૮૮૨	૧.મુળખંડની માલિકી તથા સત્તાપ્રકાર ગામ નમુના નં.૭/૧૨ મુજબ ધ્યાને લીધેલ છે. ૨.મૂળખંડનું ક્ષેત્રફળ ડી.એસ.ઓ. રેકર્ડ કાયમ કર્યા મુજબ ધ્યાને લીધેલ છે.
૬૬	(૧) હિંમતલાલ મુળચંદભાઈ	ભરથાણા કોસાડ	જુની શરત	૨૬૦	૬૫	૩૧૩૭	૬૫	૧૮૮૨	૧.મુળખંડની માલિકી તથા સત્તાપ્રકાર ગામ નમુના નં.૭/૧૨ મુજબ ધ્યાને લીધેલ છે. ૨.મૂળખંડનું ક્ષેત્રફળ ડી.એસ.ઓ. રેકર્ડ કાયમ કર્યા મુજબ ધ્યાને લીધેલ છે.
૬૭	(૧) વલ્લભભાઈ વશરામભાઈ છેટા (૨) હિતેષભાઈ મોહનભાઈ છેટા (૩) સંજયભાઈ મોહનભાઈ છેટા	ભરથાણા કોસાડ	જુની શરત	૨૬૧	૬૬	૬૭૭૯	૬૬	૪૦૬૭	૧.મુળખંડની માલિકી તથા સત્તાપ્રકાર ગામ નમુના નં.૭/૧૨ મુજબ ધ્યાને લીધેલ છે. ૨.મૂળખંડનું ક્ષેત્રફળ ડી.એસ.ઓ. રેકર્ડ કાયમ કર્યા મુજબ ધ્યાને લીધેલ છે. ૩.અંતિમખંડની જમીનમાં માલિકોનો હકક / હિસ્સો તેઓની મુળખંડની જમીનોના હકક / હિસ્સાના પ્રમાણ મુજબ રહેશે
૬૮	(૧) જગુભાઈ રમણભાઈ (૨) કોકિલાબેન જગદીશભાઈ (૩) દિવ્યાંગકુમાર જગદીશભાઈ (૪) જનકકુમાર જગદીશભાઈ	ભરથાણા કોસાડ	જુની શરત	૨૬૨	૬૭	૯૯૧૪	૬૭	૫૯૪૮	૧.મુળખંડની માલિકી તથા સત્તાપ્રકાર ગામ નમુના નં.૭/૧૨ મુજબ ધ્યાને લીધેલ છે. ૨.મૂળખંડનું ક્ષેત્રફળ ડી.એસ.ઓ. રેકર્ડ કાયમ કર્યા મુજબ ધ્યાને લીધેલ છે. ૩.અંતિમખંડની જમીનમાં માલિકોનો હકક / હિસ્સો તેઓની મુળખંડની જમીનોના હકક / હિસ્સાના પ્રમાણ મુજબ રહેશે
૬૯	(૧) નિરવભાઈ નરેન્દ્રભાઈ પટેલ	ભરથાણા કોસાડ	જુની શરત	૨૬૩	૬૮	૧૮૪૧૩	૬૮	૧૧૦૪૮	૧.મુળખંડની માલિકી તથા સત્તાપ્રકાર ગામ નમુના નં.૭/૧૨ મુજબ ધ્યાને લીધેલ છે. ૨.મૂળખંડનું ક્ષેત્રફળ ડી.એસ.ઓ. રેકર્ડ કાયમ કર્યા મુજબ ધ્યાને લીધેલ છે.



કેસ નં.	જમીન માલિકોના નામ	ગામ	સત્તા પ્રકાર	બ્લોક નં.	મુળખંડ નંબર	મુળખંડ ક્ષેત્રફળ ચો.મી	અંતિમખંડ નંબર	અંતિમખંડ ક્ષેત્રફળ ચો.મી	રીમાર્ક્સ
૧	૨	૩	૪	૫	૬	૭	૮	૯	૧૦
૭૦	(૧) સતિષકુમાર ભગવાનજીભાઈ (૨) હરિશકુમાર ભગવાનજીભાઈ (૩) દક્ષાબેન સતિષકુમાર (૪) નિશિત સતિષકુમાર (૫) જય સતિષકુમાર (૬) જ્ઞાબેન હરિશકુમાર (૭) સંકેત હરિશકુમાર (૮) હેતા હરિશકુમાર	ભરથાણા કોસાડ	ગણોત ધારા કલમ-૪૩ ન.શ.	૨૬૪	૬૯	૨૯૮૪૬	૬૯	૧૭૯૦૮	૧.મુળખંડની માલિકી તથા સત્તાપ્રકાર ગામ નમુના નં.૭/૧૨ મુજબ ધ્યાને લીધેલ છે. ૨.મૂળખંડનું ક્ષેત્રફળ ડી.એસ.ઓ. રેકર્ડ કાયમ કર્યા મુજબ ધ્યાને લીધેલ છે. ૩.અંતિમખંડની જમીનમાં માલિકોનો હક્ક / હિસ્સો તેઓની મુળખંડની જમીનોના હક્ક / હિસ્સાના પ્રમાણ મુજબ રહેશે. ૪. સદરહું જમીન ગણોતધારા કલમ-૪૩ ન.શ.શરતની હોવાથી મુળખંડના સત્તા પ્રકાર અંતિમખંડમાં ચાલુ રાખીને ગુજરાત સરકારશ્રીના પ્રિમીયમ મેળવવાનો હક્ક ચાલુ રાખવામાં આવે છે.
૭૧	(૧) ઠાકોરભાઈ અંબેલાલ (૨) હિતેશકુમાર ઠાકોરભાઈ (૩) દિપેશકુમાર ઠાકોરભાઈ (૪) હેમેશકુમાર ઠાકોરભાઈ	ભરથાણા કોસાડ	જુની શરત	૨૬૫/અ	૭૦	૩૯૪૫	૭૦	૨૩૬૭	૧.મુળખંડની માલિકી તથા સત્તાપ્રકાર ગામ નમુના નં.૭/૧૨ મુજબ ધ્યાને લીધેલ છે. ૨.મૂળખંડનું ક્ષેત્રફળ ડી.એસ.ઓ. રેકર્ડ કાયમ કર્યા મુજબ ધ્યાને લીધેલ છે. ૩.અંતિમખંડની જમીનમાં માલિકોનો હક્ક / હિસ્સો તેઓની મુળખંડની જમીનોના હક્ક / હિસ્સાના પ્રમાણ મુજબ રહેશે
૭૨	(૧) ઠાકોરભાઈ અંબેલાલ (૨) હિતેશકુમાર ઠાકોરભાઈ (૩) દિપેશકુમાર ઠાકોરભાઈ (૪) હેમેશકુમાર ઠાકોરભાઈ	ભરથાણા કોસાડ	ગણોત ધારા કલમ-૪૩ ન.શ.	૨૬૫/બ	૭૧/૧ ૭૧/૨	૧૭૩૦૦	૭૧	૧૦૩૮૦	૧.મુળખંડની માલિકી તથા સત્તાપ્રકાર ગામ નમુના નં.૭/૧૨ મુજબ ધ્યાને લીધેલ છે. ૨.મૂળખંડનું ક્ષેત્રફળ ડી.એસ.ઓ. રેકર્ડ કાયમ કર્યા મુજબ ધ્યાને લીધેલ છે. ૩.અંતિમખંડની જમીનમાં માલિકોનો હક્ક / હિસ્સો તેઓની મુળખંડની જમીનોના હક્ક / હિસ્સાના પ્રમાણ મુજબ રહેશે. ૪. સદરહું જમીન ગણોતધારા કલમ-૪૩ ન.શ.શરતની હોવાથી મુળખંડના સત્તા પ્રકાર અંતિમખંડમાં ચાલુ રાખીને ગુજરાત સરકારશ્રીના પ્રિમીયમ મેળવવાનો હક્ક ચાલુ રાખવામાં આવે છે.
૭૩/૧	(૧) દવલબેન વિરજીભાઈ વાધાણી	ભરથાણા કોસાડ	બીન ખેતી	૨૬૬/અ	૭૨/અ	૭૫૧૮	૭૨/અ	૪૫૧૧	૧.મુળખંડની માલિકી ૭/૧૨ મુજબ ધ્યાને લીધેલ છે. ૨.મુળખંડનું ક્ષેત્રફળ અરજદારશ્રી દ્વારા રજુ થયેલ અધિકૃત હિસ્સા ફોર્મ - ૧૧ અ , માપણીશીટ મુજબ અલગ અલગ હિસ્સા થયેલ છે. તે મુજબ મૂળખંડ નાં ક્ષેત્રફળ ધ્યાને લીધેલ છે.
૭૩/૨	(૧) નર્મદાબેન વશરામભાઈ ખેતી (૨) ભાવનાબેન પ્રવિણભાઈ ડોંડા	ભરથાણા કોસાડ	બીન ખેતી	'૨૬૬/બ	૭૨/બ	૨૯૦૩	૭૨/બ	૧૭૪૨	૧.મુળખંડની માલિકી ૭/૧૨ મુજબ ધ્યાને લીધેલ છે. ૨.મુળખંડનું ક્ષેત્રફળ અરજદારશ્રી દ્વારા રજુ થયેલ અધિકૃત હિસ્સા ફોર્મ - ૧૧ અ , માપણીશીટ મુજબ અલગ અલગ હિસ્સા થયેલ છે. તે મુજબ મૂળખંડ નાં ક્ષેત્રફળ ધ્યાને લીધેલ છે. ૩.અંતિમખંડની જમીનમાં માલિકોનો હક્ક / હિસ્સો તેઓની મુળખંડની જમીનોના હક્ક / હિસ્સાના પ્રમાણ મુજબ રહેશે
૭૪	(૧) ધનજીભાઈ નારણભાઈ પટેલ	ભરથાણા કોસાડ	જુની શરત	૨૬૭	૭૩	૭૦૮૨	૭૩	૪૨૪૯	૧.મુળખંડની માલિકી તથા સત્તાપ્રકાર ગામ નમુના નં.૭/૧૨ મુજબ ધ્યાને લીધેલ છે. ૨.મૂળખંડનું ક્ષેત્રફળ ડી.એસ.ઓ. રેકર્ડ કાયમ કર્યા મુજબ ધ્યાને લીધેલ છે.
૭૫	(૧) સુખદેવસિંહ રણજીતસિંહ (૨) સહદેવસિંહ રણજીતસિંહ	ભરથાણા કોસાડ	જુની શરત	૨૬૮	૭૪	૧૧૯૩૮	૭૪	૭૧૬૩	૧.મુળખંડની માલિકી તથા સત્તાપ્રકાર ગામ નમુના નં.૭/૧૨ મુજબ ધ્યાને લીધેલ છે. ૨.મૂળખંડનું ક્ષેત્રફળ ડી.એસ.ઓ. રેકર્ડ કાયમ કર્યા મુજબ ધ્યાને લીધેલ છે. ૩.અંતિમખંડની જમીનમાં માલિકોનો હક્ક / હિસ્સો તેઓની મુળખંડની જમીનોના હક્ક / હિસ્સાના પ્રમાણ મુજબ રહેશે
૭૬	(૧) નવિનચંદ્ર શાંતિલાલ (૨) જયંતિભાઈ શાંતિલાલ (૩) રાજેન્દ્રભાઈ શાંતિલાલ (૪) પ્રવિણચંદ્ર શાંતિલાલ (૫) જીતેન્દ્રભાઈ શાંતિલાલ	ભરથાણા કોસાડ	જુની શરત	૨૬૯	૭૫	૫૨૬૧	૭૫	૩૧૫૭	૧.મુળખંડની માલિકી તથા સત્તાપ્રકાર ગામ નમુના નં.૭/૧૨ મુજબ ધ્યાને લીધેલ છે. ૨.મૂળખંડનું ક્ષેત્રફળ ડી.એસ.ઓ. રેકર્ડ કાયમ કર્યા મુજબ ધ્યાને લીધેલ છે. ૩.અંતિમખંડની જમીનમાં માલિકોનો હક્ક / હિસ્સો તેઓની મુળખંડની જમીનોના હક્ક / હિસ્સાના પ્રમાણ મુજબ રહેશે
૭૭	(૧) રંજનબેન તે પુશમનભાઈ ચંદુભાઈની વિધવા (૨) જગીષાબેન પુશમનભાઈ (૩) પ્રિયંકાબેન પુશમનભાઈ (૪) જયકુમાર પુશમનભાઈ	ભરથાણા કોસાડ	જુની શરત	૨૭૦	૭૬	૬૬૭૬	૭૬	૪૦૦૬	૧.મુળખંડની માલિકી તથા સત્તાપ્રકાર ગામ નમુના નં.૭/૧૨ મુજબ ધ્યાને લીધેલ છે. ૨.મૂળખંડનું ક્ષેત્રફળ ડી.એસ.ઓ. રેકર્ડ કાયમ કર્યા મુજબ ધ્યાને લીધેલ છે. ૩.અંતિમખંડની જમીનમાં માલિકોનો હક્ક / હિસ્સો તેઓની મુળખંડની જમીનોના હક્ક / હિસ્સાના પ્રમાણ મુજબ રહેશે
૭૮	(૧) ગૌચરણ	ભરથાણા કોસાડ	જુની શરત	૨૭૧	૭૭	૧૦૧૨	૭૭	૬૦૭	૧.મુળખંડની માલિકી તથા સત્તાપ્રકાર ગામ નમુના નં.૭/૧૨ મુજબ ધ્યાને લીધેલ છે. ૨.મૂળખંડનું ક્ષેત્રફળ ડી.એસ.ઓ. રેકર્ડ કાયમ કર્યા મુજબ ધ્યાને લીધેલ છે.





કેસ નં.	જમીન માલિકોના નામ	ગામ	સત્તા પ્રકાર	બ્લોક નં.	મુળખંડ નંબર	મુળખંડ ક્ષેત્રફળ ચો.મી	અંતિમખંડ નંબર	અંતિમખંડ ક્ષેત્રફળ ચો.મી	રીમાર્ક્સ
૧	૨	૧ ૩	૪	૫	૬	૭	૮	૯	૧૦
૭૯	(૧) ઉપાબેન મથુરભાઈ જવાણી (૨) હરેશભાઈ મનજીભાઈ ડાભરીયા	ભરથાણા કોસાડ	બીન ખેતી	૨૭૨	૭૮	૯૮૧૩	૭૮	૫૮૮૮	૧. મુળખંડની માલિકી તથા સત્તાપ્રકાર ગામ નમુના નં.૭/૧૨ મુજબ ધ્યાને લીધેલ છે. ૨. મુળખંડનું ક્ષેત્રફળ ડી.એસ.ઓ. રેકર્ડ કાયમ કર્યા મુજબ ધ્યાને લીધેલ છે. ૩. અંતિમખંડની જમીનમાં માલિકોનો હક્ક / હિસ્સો તેઓની મુળખંડની જમીનોના હક્ક / હિસ્સાના પ્રમાણ મુજબ રહેશે
૮૦	(૧) નટુભાઈ ખોડાભાઈ વિરડીયા (૨) વિજયભાઈ ખોડાભાઈ વિરડીયા (૩) કૌશીકકુમાર મધુભાઈ પટેલ (૪) ભુપતકુમાર દેવરાજભાઈ મેરૂલીયા (૫) નરેશકુમાર દેવરાજભાઈ મેરૂલીયા (૬) જતીનકુમાર બાબુભાઈ પરસાણા	ભરથાણા કોસાડ	જુની શરત	૨૭૩	૭૯	૪૮૫૬	૭૯	૨૯૧૪	૧. મુળખંડની માલિકી તથા સત્તાપ્રકાર ગામ નમુના નં.૭/૧૨ મુજબ ધ્યાને લીધેલ છે. ૨. મુળખંડનું ક્ષેત્રફળ ડી.એસ.ઓ. રેકર્ડ કાયમ કર્યા મુજબ ધ્યાને લીધેલ છે. ૩. અંતિમખંડની જમીનમાં માલિકોનો હક્ક / હિસ્સો તેઓની મુળખંડની જમીનોના હક્ક / હિસ્સાના પ્રમાણ મુજબ રહેશે
૮૧	અનંતા બિલ્ડર્સ એન્ડ ડેવલોપર્સ નામની એક ભાગીદારી પેઢીના ભાગીદારો (૧) ભાવેશભાઈ મનજીભાઈ બલર (૨) ચિરાગભાઈ પ્રવિણભાઈ પટેલ (૩) નિકુંજ પ્રવિણભાઈ જસોલિયા (૪) નિલેશભાઈ રમેશભાઈ દેસાઈ (૫) દિપકભાઈ લક્ષ્મણભાઈ લુખી	ભરથાણા કોસાડ	ગણોતા ધારા કલમ-૪૩ ન.શ	૨૭૪	૮૦	૫૧૬૦	૮૦	૩૦૯૬	૧. મુળખંડની માલિકી તથા સત્તાપ્રકાર ગામ નમુના નં.૭/૧૨ મુજબ ધ્યાને લીધેલ છે. ૨. મુળખંડનું ક્ષેત્રફળ ડી.એસ.ઓ. રેકર્ડ કાયમ કર્યા મુજબ ધ્યાને લીધેલ છે. ૩. અંતિમખંડની જમીનમાં માલિકોનો હક્ક / હિસ્સો તેઓની મુળખંડની જમીનોના હક્ક / હિસ્સાના પ્રમાણ મુજબ રહેશે. ૪. સદરહુ જમીન ગણોતધારા કલમ-૪૩ ન.શ.શરતની હોવાથી મુળખંડના સત્તા પ્રકાર અંતિમખંડમાં ચાલુ રાખીને ગુજરાત સરકારશ્રીના પ્રિમીયમ મેળવવાનો હક્ક ચાલુ રાખવામાં આવે છે.
૮૨	(૧) ભાવનાબેન ડાહ્યાભાઈ (૨) સોનાબેન ડાહ્યાભાઈ (૩) કોમલબેન ડાહ્યાભાઈ (૪) મંજુલાબેન તે ડાહ્યાભાઈ મુળચંદભાઈની વિધવા (૫) નવલભાઈ રમણભાઈ પટેલ (૬) રજનીકાંતભાઈ જગજીવનભાઈ પટેલ (૭) મીનાબેન તે જગજીવનભાઈ જીરામની છોકરી તે કીરીટ ઈશ્વરની ધણીયાણી (૮) વસુમતીબેન કાંતિભાઈ પટેલ (૯) બિપીનભાઈ કાંતિભાઈ પટેલ (૧૦) નીતાબેન કાંતિભાઈ પટેલ તે સુંદરભાઈ પટેલની ધણીયાણી (૧૧) રીટાબેન કાંતિભાઈ પટેલ તે સંજયભાઈ પટેલની ધણીયાણી (૧૨) સંજયભાઈ કાંતિભાઈ પટેલ (૧૩) ભાવનાબેન સન્મુખભાઈ પટેલ (૧૪) જગીષાબેન સન્મુખભાઈ પટેલ તે હરીશભાઈ નગીનભાઈ પટેલની પત્ની (૧૫) શિલ્પાબેન સન્મુખભાઈ પટેલ તે જગનેશ દિલીપભાઈ પટેલની પત્ની (૧૬) જગનીશાબેન સન્મુખભાઈ પટેલ તે દિગ્વેશભાઈ દાકોરભાઈ પટેલની પત્ની (૧૭) યાશીકાબેન સન્મુખભાઈ પટેલ તે જગરકુમાર ત્રિભોવનદાસ પટેલની પત્ની (૧૮) ઈન્દિરાબેન તે કનુભાઈ પટેલની વિધવા (૧૯) ચંદ્રીકાબેન કનુભાઈ પટેલ (૨૦) સીમાબેન કનુભાઈ પટેલ (૨૧) સોનલબેન કનુભાઈ પટેલ (૨૨) રાજેન્દ્રભાઈ કનુભાઈ પટેલ	ભરથાણા કોસાડ	જુની શરત	૨૭૫	૮૧	૨૮૨૨૭	૮૧	૧૬૯૩૬	૧. મુળખંડની માલિકી તથા સત્તાપ્રકાર ગામ નમુના નં.૭/૧૨ મુજબ ધ્યાને લીધેલ છે. ૨. મુળખંડનું ક્ષેત્રફળ ડી.એસ.ઓ. રેકર્ડ કાયમ કર્યા મુજબ ધ્યાને લીધેલ છે. ૩. અંતિમખંડની જમીનમાં માલિકોનો હક્ક / હિસ્સો તેઓની મુળખંડની જમીનોના હક્ક / હિસ્સાના પ્રમાણ મુજબ રહેશે
૮૩	(૧) દેવચંદભાઈ માધવજીભાઈ સાવજ/પટેલ (૨) કિશોરભાઈ દેવચંદભાઈ સાવજ (૩) મનુભાઈ શંભુભાઈ ધડુક (૪) રમીલાબેન મનુભાઈ ધડુક (૫) દિલીપભાઈ ગોરધનભાઈ અકબરી (૬) રકેશકુમાર કાંતીલાલ સાબલપરા (૭) મનીષભાઈ ગોરધનભાઈ અકબરી	ભરથાણા કોસાડ	જુની શરત	૨૭૬	૮૨	૩૯૪૬	૮૨	૨૩૬૮	૧. મુળખંડની માલિકી તથા સત્તાપ્રકાર ગામ નમુના નં.૭/૧૨ મુજબ ધ્યાને લીધેલ છે. ૨. મુળખંડનું ક્ષેત્રફળ ડી.એસ.ઓ. રેકર્ડ કાયમ કર્યા મુજબ ધ્યાને લીધેલ છે. ૩. અંતિમખંડની જમીનમાં માલિકોનો હક્ક / હિસ્સો તેઓની મુળખંડની જમીનોના હક્ક / હિસ્સાના પ્રમાણ મુજબ રહેશે

ક્રેસ નં.	જમીન માલિકોના નામ	ગામ	સત્તા પ્રકાર	બ્લોક નં.	મુળખંડ નંબર	મુળખંડ ક્ષેત્રફળ ચો.મી	અંતિમખંડ નંબર	અંતિમખંડ ક્ષેત્રફળ ચો.મી	રીમાર્ક્સ
૧	૨	૩	૪	૫	૬	૭	૮	૯	૧૦
૮૪	(૧) સતિષકુમાર ભગવાનજીભાઈ (૨) હરિશકુમાર ભગવાનજીભાઈ (૩) દક્ષાબેન સતિષકુમાર (૪) નિશિત સતિષકુમાર (૫) જય સતિષકુમાર (૬) જ્ઞાબેન હરિશકુમાર (૭) સંકેત હરિશકુમાર (૮) હેતા હરિશકુમાર	ભરથાણા કોસાડ	જુની શરત	૨૭૭	૮૩	૧૧૮૩૭	૮૩	૭૧૦૨	૧.મુળખંડની માલિકી તથા સત્તાપ્રકાર ગામ નમુના નં.૭/૧૨ મુજબ ધ્યાને લીધેલ છે. ૨.મુળખંડનું ક્ષેત્રફળ ડી.એસ.ઓ. રેકર્ડ કાયમ કર્યા મુજબ ધ્યાને લીધેલ છે. ૩.અંતિમખંડની જમીનમાં માલિકોનો લક્ક / હિસ્સો તેઓની મુળખંડની જમીનોના લક્ક / હિસ્સાના પ્રમાણ મુજબ રહેશે
૮૫	(૧) ભગવતીભાઈ શાંતિલાલ (૨) જેકીશનભાઈ દેવચંદભાઈ (૩) સુમનબેન ઉર્ફે રમીલાબેન જેકીશનભાઈ (૪) સતીષભાઈ જેકીશનભાઈ (૫) નયનાબેન જેકીશનભાઈ (૬) સંજયભાઈ જેકીશનભાઈ (૭) મનિષકુમાર ભગવતીભાઈ પટેલ (૮) વિરલકુમાર ભગવતીભાઈ પટેલ (૯) શાંતિબેન ભગવતીભાઈ પટેલ (૧૦) સુમનબેન ભગવતીભાઈ પટેલ (૧૧) કોલિલાબેન ભગવતીભાઈ પટેલ (૧૨) પ્રમોદભાઈ ભગવતીભાઈ પટેલ (૧૩) કપિલાબેન ભગવતીભાઈ પટેલ (૧૪) પાર્વતીબેન તે ધીરુભાઈની વિધવા (૧૫) હેમલતાબેન ધીરુભાઈ પટેલ તે જનકકુમારની પત્ની (૧૬) પરેશભાઈ ધીરુભાઈ પટેલ (૧૭) રકેશકુમાર ધીરુભાઈ પટેલ	ભરથાણા કોસાડ	જુની શરત	૨૭૮	૮૪	૧૧૮૩૮	૮૪	૭૧૬૩	૧.મુળખંડની માલિકી તથા સત્તાપ્રકાર ગામ નમુના નં.૭/૧૨ મુજબ ધ્યાને લીધેલ છે. ૨.મુળખંડનું ક્ષેત્રફળ ડી.એસ.ઓ. રેકર્ડ કાયમ કર્યા મુજબ ધ્યાને લીધેલ છે. ૩.અંતિમખંડની જમીનમાં માલિકોનો લક્ક / હિસ્સો તેઓની મુળખંડની જમીનોના લક્ક / હિસ્સાના પ્રમાણ મુજબ રહેશે
૮૬	(૧) ભુલીબેન ગોવનભાઈ (૨) રેવાબેન ગોવનભાઈ (૩) દિનાબેન ગોવનભાઈ (૪) ભાનુબેન ગોવનભાઈ (૫) કુસુમબેન તે ચંદુભાઈ પટેલની વિધવા (૬) નરેન્દ્રકુમાર ચંદુભાઈ પટેલ (૭) હેમંતકુમાર ચંદુભાઈ પટેલ (૮) ફાલ્ગુનીબેન તે ચંદુભાઈ પટેલની પુત્રી તથા રાજેશભાઈ પટેલની પત્ની (૯) ચેતનાબેન તે ચંદુભાઈ પટેલની પુત્રી તથા રિધ્ધિશભાઈ પટેલની પત્ની (૧૦) તેજલબેન તે કમલેશભાઈ ચંદુભાઈ પટેલની વિધવા (૧૧) ધ્રુવિલકુમાર તે કમલેશભાઈ પટેલનો પુત્ર (૧૨) મહેકકુમારી તે કમલેશભાઈ પટેલની પુત્રી	ભરથાણા કોસાડ	ગણોત ધારા કલમ-૪૩ ન.શ	૨૭૮/પેકી	૮૫	૯૮૨૯	૮૫	૫૮૯૮	૧.મુળખંડની માલિકી તથા સત્તાપ્રકાર ગામ નમુના નં.૭/૧૨ મુજબ ધ્યાને લીધેલ છે. ૨.મુળખંડનું ક્ષેત્રફળ ડી.એસ.ઓ. રેકર્ડ કાયમ કર્યા મુજબ ધ્યાને લીધેલ છે. ૩.અંતિમખંડની જમીનમાં માલિકોનો લક્ક / હિસ્સો તેઓની મુળખંડની જમીનોના લક્ક / હિસ્સાના પ્રમાણ મુજબ રહેશે. ૪. સદરહું જમીન ગણોતધારા કલમ-૪૩ ન.શ.શરતની હોવાથી મુળખંડના સત્તા પ્રકાર અંતિમખંડમાં ચાલુ રાખીને ગુજરાત સરકારશ્રીના પ્રિમીયમ મેળવવાનો લક્ક ચાલુ રાખવામાં આવે છે.



કેસ નં.	જમીન માલિકોના નામ	ગામ	સત્તા પ્રકાર	બ્લોક નં.	મુળખંડ નંબર	મુળખંડ ક્ષેત્રફળ ચો.મી	અંતિમખંડ નંબર	અંતિમખંડ ક્ષેત્રફળ ચો.મી	રીમાર્ક્સ
૧	૨	૩	૪	૫	૬	૭	૮	૯	૧૦
૮૭	(૧) લક્ષ્મીબેન તે વલ્લભભાઈ જેરામભાઈની વિધવા (૨) મણીલાલ વલ્લભભાઈ (૩) પુષ્પાબેન વલ્લભભાઈ (૪) સુધાબેન વલ્લભભાઈ (૫) ઈલાબેન વલ્લભભાઈ (૬) મીનાબેન વલ્લભભાઈ (૭) ગીતાબેન વલ્લભભાઈ (૮) અશોકભાઈ વલ્લભભાઈ (૯) ભુલીબેન ગોવનભાઈ (૧૦) રેવાબેન ગોવનભાઈ (૧૧) ભાનુબેન ગોવનભાઈ (૧૨) દિનાબેન ગોવનભાઈ (૧૩) કુસુમબેન તે ચંદુભાઈ પટેલની વિધવા (૧૪) નરેન્દ્રકુમાર ચંદુભાઈ પટેલ (૧૫) હેમંતકુમાર ચંદુભાઈ પટેલ (૧૬) કાલ્પીબેન તે ચંદુભાઈ પટેલની પુત્રી તથા રાજેશભાઈ પટેલની પત્ની (૧૭) ચેતનાબેન તે ચંદુભાઈ પટેલની પુત્રી તથા રિશ્મિશભાઈ પટેલની પત્ની (૧૮) તેજલબેન તે કમલેશભાઈ પટેલની વિધવા (૧૯) ધ્રુવિલકુમાર તે કમલેશભાઈ પટેલનો પુત્ર (૨૦) મહેકકુમારી તે કમલેશભાઈ પટેલની પુત્રી	ભરથાણા કોસાડ	ગણોત ધારા કલમ-૪૩ ન.શ	૨૮૦/પે	૮૬	૧૮૧૩	૮૬	૧૦૮૮	૧. મુળખંડની માલિકી તથા સત્તાપ્રકાર ગામ નમુના નં.૭/૧૨ મુજબ ધ્યાને લીધેલ છે. ૨. મુળખંડનું ક્ષેત્રફળ ડી.એસ.ઓ. રેકર્ડ કાયમ કર્યા મુજબ ધ્યાને લીધેલ છે. ૩. અંતિમખંડની જમીનમાં માલિકોનો હક્ક / હિસ્સો તેઓની મુળખંડની જમીનોના હક્ક / હિસ્સાના પ્રમાણ મુજબ રહેશે. ૪. સદરહું જમીન ગણોતધારા કલમ-૪૩ ન.શ.શરતની હોવાથી મુળખંડના સત્તા પ્રકાર અંતિમખંડમાં ચાલુ રાખીને ગુજરાત સરકારશ્રીના પ્રિમીયમ મેળવવાનો હક્ક ચાલુ રાખવામાં આવે છે.
૮૮	(૧) મધુબેન તે ગુણવંતભાઈ મંછારામ (૨) અશોકભાઈ ગુણવંતભાઈ પટેલ (૩) કિશોરભાઈ ગુણવંતભાઈ પટેલ	મોટા વરાછા	જુની શરત	૪૨૯/અ/પે	૮૭	૨૨૬૦	૮૭	૧૩૫૬	૧. મુળખંડની માલિકી તથા સત્તાપ્રકાર ગામ નમુના નં.૭/૧૨ મુજબ ધ્યાને લીધેલ છે. ૨. મુળખંડનું ક્ષેત્રફળ ડી.એસ.ઓ. રેકર્ડ કાયમ કર્યા મુજબ ધ્યાને લીધેલ છે. ૩. અંતિમખંડની જમીનમાં માલિકોનો હક્ક / હિસ્સો તેઓની મુળખંડની જમીનોના હક્ક / હિસ્સાના પ્રમાણ મુજબ રહેશે
૮૯	(૧) જેનીશ જગદીશભાઈ પારખીયા (૨) અનિમેષ ચંપકભાઈ માળી	મોટા વરાછા	બીન ખેતી પિપાત્ર	૪૩૨/અ/પે	૮૮/અ	૬૬૬૩	૮૮/અ	૩૯૯૮	૧. મુળખંડની માલિકી તથા સત્તાપ્રકાર ગામ નમુના નં.૭/૧૨ મુજબ ધ્યાને લીધેલ છે. ૨. મુળખંડનું ક્ષેત્રફળ ડી.એસ.ઓ. રેકર્ડ કાયમ કર્યા મુજબ ધ્યાને લીધેલ છે. ૩. અંતિમખંડની જમીનમાં માલિકોનો હક્ક / હિસ્સો તેઓની મુળખંડની જમીનોના હક્ક / હિસ્સાના પ્રમાણ મુજબ રહેશે. ૪. સદરહું જમીન બિનખેતી પિપાત્ર શરતની હોવાથી મુળખંડના સત્તા પ્રકાર અંતિમખંડમાં ચાલુ રાખીને ગુજરાત સરકારશ્રીના પ્રિમીયમ મેળવવાનો હક્ક ચાલુ રાખવામાં આવે છે.
૯૦	(૧) કૌશિકસિંહ નટવરસિંહ બાકરોલા (૨) યોગેન્દ્રસિંહ ચંદ્રસિંહ બાકરોલા (૩) હિતેન્દ્રસિંહ ચંદ્રસિંહ બાકરોલા	મોટા વરાછા	બિન ખેતી પીપાત્ર (ન.શ)	૪૩૨/અ/પે	૮૮/ખ	૬૫૧૦	૮૮/ખ	૩૯૦૬	૧. મુળખંડની માલિકી તથા સત્તાપ્રકાર ગામ નમુના નં.૭/૧૨ મુજબ ધ્યાને લીધેલ છે. ૨. મુળખંડનું ક્ષેત્રફળ ડી.એસ.ઓ. રેકર્ડ કાયમ કર્યા મુજબ ધ્યાને લીધેલ છે. ૩. અંતિમખંડની જમીનમાં માલિકોનો હક્ક / હિસ્સો તેઓની મુળખંડની જમીનોના હક્ક / હિસ્સાના પ્રમાણ મુજબ રહેશે. ૪. સદરહું જમીન બિન ખેતી પીપાત્ર (ન.શ) શરતની હોવાથી મુળખંડના સત્તા પ્રકાર અંતિમખંડમાં ચાલુ રાખીને ગુજરાત સરકારશ્રીના પ્રિમીયમ મેળવવાનો હક્ક ચાલુ રાખવામાં આવે છે.



ક્રેસ નં.	જમીન માલિકોના નામ	ગામ	સત્તા પ્રકાર	બ્લોક નં.	મુળખંડ નંબર	મુળખંડ ક્ષેત્રફળ ચો.મી	અંતિમખંડ નંબર	અંતિમખંડ ક્ષેત્રફળ ચો.મી	રીમાર્ક્સ
૧	૨	૩	૪	૫	૬	૭	૮	૯	૧૦
૯૧	(૧) વિક્રમભાઈ નાનુભાઈ (૨) ગણપતભાઈ નાનુભાઈ (૩) દિનેશકુમાર નાનુભાઈ (૪) દિલિપકુમાર નાનુભાઈ (૫) ભરતકુમાર નાનુભાઈ (૬) મહેશભાઈ રમણભાઈ (૭) રાજેન્દ્રભાઈ રમણભાઈ (૮) ચુભાપભાઈ રમણભાઈ (૯) કિરીટભાઈ રમણભાઈ (૧૦) સાધનાબેન હરીશભાઈની વિધવા (૧૧) ભાવેશભાઈ હરીશભાઈ (૧૨) યોગેશભાઈ અશોકભાઈ (૧૩) નયનાબેન તે સુરેશચંદ્ર નાનુભાઈની વિધવા (૧૪) શ્વેતાબેન સુરેશચંદ્ર (૧૫) રોનક સુરેશચંદ્ર (૧૬) કલ્પનાબેન મહેશભાઈ (૧૭) નિમીતાબેન મહેશભાઈ (૧૮) બીનીતાબેન મહેશભાઈ (૧૯) અંકિતકુમાર મહેશભાઈ (૨૦) વૈશાલીબેન મહેશભાઈ	મોટા વરાછા	જુની શરત	૪૩૩	૮૯	૪૨૪૯	૮૯	૨૫૪૯	૧.મુળખંડની માલિકી તથા સત્તાપ્રકાર ગામ નમુના નં.૭/૧૨ મુજબ ધ્યાને લીધેલ છે. ૨.મુળખંડનું ક્ષેત્રફળ ડી.એસ.ઓ. રેકર્ડ કાયમ કર્યા મુજબ ધ્યાને લીધેલ છે. ૩.અંતિમખંડની જમીનમાં માલિકોનો હક્ક / હિસ્સો તેઓની મુળખંડની જમીનોના હક્ક / હિસ્સાના પ્રમાણ મુજબ રહેશે
૯૨	(૧) અમિતભાઈ જીવરાજભાઈ પટેલ	મોટા વરાછા	જુની શરત	૪૩૪	૯૦	૧૬૮૯૬	૯૦	૧૦૧૩૮	૧.મુળખંડની માલિકી તથા સત્તાપ્રકાર ગામ નમુના નં.૭/૧૨ મુજબ ધ્યાને લીધેલ છે. ૨.મુળખંડનું ક્ષેત્રફળ ડી.એસ.ઓ. રેકર્ડ કાયમ કર્યા મુજબ ધ્યાને લીધેલ છે.
૯૩	(૧) ચંદુલાલ જીવણજીભાઈ	મોટા વરાછા	જુની શરત	૪૩૫	૯૧	૫૫૬૪	૯૧	૩૩૩૮	૧.મુળખંડની માલિકી તથા સત્તાપ્રકાર ગામ નમુના નં.૭/૧૨ મુજબ ધ્યાને લીધેલ છે. ૨.મુળખંડનું ક્ષેત્રફળ ડી.એસ.ઓ. રેકર્ડ કાયમ કર્યા મુજબ ધ્યાને લીધેલ છે.
૯૪	(૧) ચંદુલાલ જીવણજીભાઈ	મોટા વરાછા	જુની શરત	૪૩૬/૧	૯૨	૯૪૮૧	૯૨	૫૬૮૯	૧.મુળખંડની માલિકી તથા સત્તાપ્રકાર ગામ નમુના નં.૭/૧૨ મુજબ ધ્યાને લીધેલ છે. ૨.મુળખંડનું ક્ષેત્રફળ ડી.એસ.ઓ. રેકર્ડ કાયમ કર્યા મુજબ ધ્યાને લીધેલ છે.
૯૫	(૧) ચંદુલાલ જીવણજીભાઈ	મોટા વરાછા	જુની શરત	૪૩૭	૯૩	૭૭૯૦	૯૩	૪૬૭૪	૧.મુળખંડની માલિકી તથા સત્તાપ્રકાર ગામ નમુના નં.૭/૧૨ મુજબ ધ્યાને લીધેલ છે. ૨.મુળખંડનું ક્ષેત્રફળ ડી.એસ.ઓ. રેકર્ડ કાયમ કર્યા મુજબ ધ્યાને લીધેલ છે.
૯૬	(૧) ચંદુલાલ જીવણજીભાઈ	મોટા વરાછા	જુની શરત	૪૩૮	૯૪	૬૧૭૧	૯૪	૩૭૦૩	૧.મુળખંડની માલિકી તથા સત્તાપ્રકાર ગામ નમુના નં.૭/૧૨ મુજબ ધ્યાને લીધેલ છે. ૨.મુળખંડનું ક્ષેત્રફળ ડી.એસ.ઓ. રેકર્ડ કાયમ કર્યા મુજબ ધ્યાને લીધેલ છે.
૯૭	(૧) રૂકયાબીબી ગુલામ મહમદ અબ્દુલ રહીમ ભરૂચાની વિધવા (૨) સુગરાબીબી ઈસ્માઈલભાઈ ભરૂચાની વિધવા (૩) ઈશ્રાદીમ ઈસ્માઈલભાઈ ભરૂચી (૪) હફ્સાબાનુ ઈસ્માઈલભાઈ ભરૂચાની પુત્રી (૫) મોહમદહુસેન ઈસ્માઈલભાઈ ભરૂચી (૬) નઝમાબાનુ ઈસ્માઈલભાઈ ભરૂચાની પુત્રી	મોટા વરાછા	ગણત ધારા કલમ-૪૩ ન.શ.	૪૩૯	૯૫	૫૧૬૦	૯૫	૩૦૯૬	૧.મુળખંડની માલિકી તથા સત્તાપ્રકાર ગામ નમુના નં.૭/૧૨ મુજબ ધ્યાને લીધેલ છે. ૨.મુળખંડનું ક્ષેત્રફળ ડી.એસ.ઓ. રેકર્ડ કાયમ કર્યા મુજબ ધ્યાને લીધેલ છે. ૩.અંતિમખંડની જમીનમાં માલિકોનો હક્ક / હિસ્સો તેઓની મુળખંડની જમીનોના હક્ક / હિસ્સાના પ્રમાણ મુજબ રહેશે. ૪. સદરહુ જમીન ગણતધારા કલમ-૪૩ ન.શ.શરતની હોવાથી મુળખંડના સત્તા પ્રકાર અંતિમખંડમાં ચાલુ રાખીને ગુજરાત સરકારશ્રીના પ્રિમીયમ મેળવવાનો હક્ક ચાલુ રાખવામાં આવે છે.
૯૮	(૧) હિતેન્દ્રસિંહ ચંદ્રસિંહ બ્રાકરોલા (૨) યોગેન્દ્રસિંહ ચંદ્રસિંહ બ્રાકરોલા	મોટા વરાછા	જુની શરત	૪૪૦	૯૬	૩૩૩૯	૯૬	૨૦૦૩	૧.મુળખંડની માલિકી તથા સત્તાપ્રકાર ગામ નમુના નં.૭/૧૨ મુજબ ધ્યાને લીધેલ છે. ૨.મુળખંડનું ક્ષેત્રફળ ડી.એસ.ઓ. રેકર્ડ કાયમ કર્યા મુજબ ધ્યાને લીધેલ છે. ૩.અંતિમખંડની જમીનમાં માલિકોનો હક્ક / હિસ્સો તેઓની મુળખંડની જમીનોના હક્ક / હિસ્સાના પ્રમાણ મુજબ રહેશે



કેસ નં.	જમીન માલિકોના નામ	ગામ	સત્તા પ્રકાર	બ્લોક નં.	મુળખંડ નંબર	મુળખંડ ક્ષેત્રફળ ચો.મી	અંતિમખંડ નંબર	અંતિમખંડ ક્ષેત્રફળ ચો.મી	રીમાર્ક્સ
૧	૨	૩	૪	૫	૬	૭	૮	૯	૧૦
૯૯	(૧) રણજીતભાઈ મોતીભાઈ પટેલ (૨) તારાબેન તે શાંતિલાલ નગીનભાઈ પટેલની વિધવા (૩) જગતિબેન રણજીતભાઈ પટેલ (૪) ચાર્મી રણજીતભાઈ પટેલ (૫) તપનકુમાર રણજીતભાઈ પટેલ	મોટા વરાછા	જુની શરત	૪૪૧	૯૭	૫૭૬૭	૯૭	૩૪૬૦	૧.મુળખંડની માલિકી તથા સત્તાપ્રકાર ગામ નમુના નં.૭/૧૨ મુજબ ધ્યાને લીધેલ છે. ૨.મુળખંડનું ક્ષેત્રફળ ડી.એસ.ઓ. રેકર્ડ કાયમ કર્યા મુજબ ધ્યાને લીધેલ છે. ૩.અંતિમખંડની જમીનમાં માલિકોનો હક્ક / હિસ્સો તેઓની મુળખંડની જમીનોના હક્ક / હિસ્સાના પ્રમાણ મુજબ રહેશે
૧૦૦/૧	(૧) મગનભાઈ ડાહ્યાભાઈ (૨) બળવંતભાઈ ડાહ્યાભાઈ (૩) ભીમીબેન મગનભાઈ (૪) અશોકભાઈ મગનભાઈ (૫) ચંચળબેન બળવંતભાઈ (૬) દિપકભાઈ બળવંતભાઈ	મોટા વરાછા	જુની શરત	૪૪૨/અ	૯૮/૧	૨૩૭૮૦	૯૮/અ	૧૪૨૬૮	૧.મુળખંડની માલિકી ૭/૧૨ મુજબ ધ્યાને લીધેલ છે. ૨.મુળખંડનું ક્ષેત્રફળ અરજદારશ્રી દ્વારા રજુ થયેલ સેટલમેન્ટ કમિશનર અને જમીન દફતર નિયામક , ગુજરાત રાજ્ય , ગાંધીનગર દ્વારા વિપયોક્ત જમીન અંત્યે ક્ષેત્રફળ મા થયેલ સુધારા હુકમને ધ્યાને લેતા તથા જિલ્લા જમીન દફતરશ્રી ના અધિકૃત હિસ્સા ફોર્મ ૧૧-અ, માપણીશીટ મુજબ બ્લોક વિભાજન થઈ ક્ષેત્રફળ તથા આકાર મા ફેરફાર થયેલ છે. જે મુજબ ધ્યાને લીધેલ છે. વધુમાં, ડી.આઈ.એલ.આરશ્રી દ્વારા તા.૨૭/૦૭/૨૦૨૩ના પત્ર નં.એચ.આર.કે./૧૭૪/૨૦૨૩ના પત્રથી પણ ધ્યાને લેવા પાત્ર ક્ષેત્રફળ જરૂરી સ્પષ્ટતા અત્રેની કચેરી પાઠવેલ તે મુજબ મુળખંડનું ક્ષેત્રફળ ધ્યાને લઈ અંતિમખંડની ફાળવણી કરવામાં આવેલ છે. ૩.અંતિમખંડની જમીનમાં માલિકોનો હક્ક / હિસ્સો તેઓની મુળખંડની જમીનોના હક્ક / હિસ્સાના પ્રમાણ મુજબ રહેશે
૧૦૦/૨	(૧) ભારતીબેન મહેન્દ્રભાઈ નાયક (૨) મહેન્દ્રભાઈ છોટુભાઈ નાયક	મોટા વરાછા	જુની શરત	૪૪૨/બ	૯૮/૨	૨૩૯૨૮	૯૮/બ	૧૪૩૫૭	૧.મુળખંડની માલિકી ૭/૧૨ મુજબ ધ્યાને લીધેલ છે. ૨.મુળખંડનું ક્ષેત્રફળ અરજદારશ્રી દ્વારા રજુ થયેલ સેટલમેન્ટ કમિશનર અને જમીન દફતર નિયામક , ગુજરાત રાજ્ય , ગાંધીનગર દ્વારા વિપયોક્ત જમીન અંત્યે ક્ષેત્રફળ મા થયેલ સુધારા હુકમને ધ્યાને લેતા તથા જિલ્લા જમીન દફતરશ્રી ના અધિકૃત હિસ્સા ફોર્મ ૧૧-અ, માપણીશીટ મુજબ બ્લોક વિભાજન થઈ ક્ષેત્રફળ તથા આકાર મા ફેરફાર થયેલ છે. જે મુજબ ધ્યાને લીધેલ છે. વધુમાં, ડી.આઈ.એલ.આરશ્રી દ્વારા તા.૨૭/૦૭/૨૦૨૩ના પત્ર નં.એચ.આર.કે./૧૭૪/૨૦૨૩ના પત્રથી પણ ધ્યાને લેવા પાત્ર ક્ષેત્રફળ જરૂરી સ્પષ્ટતા અત્રેની કચેરી પાઠવેલ તે મુજબ મુળખંડનું ક્ષેત્રફળ ધ્યાને લઈ અંતિમખંડની ફાળવણી કરવામાં આવેલ છે. ૩.અંતિમખંડની જમીનમાં માલિકોનો હક્ક / હિસ્સો તેઓની મુળખંડની જમીનોના હક્ક / હિસ્સાના પ્રમાણ મુજબ રહેશે.
૧૦૧	(૧) અશ્વનીકુમાર રામચંદ્ર (૨) પ્રવિણકુમાર રામચંદ્ર (૩) દિનેશકુમાર રામચંદ્ર	મોટા વરાછા	જુની શરત	૪૪૩	૯૯	૧૫૧૭૬	૯૯	૯૧૦૬	૧.મુળખંડની માલિકી તથા સત્તાપ્રકાર ગામ નમુના નં.૭/૧૨ મુજબ ધ્યાને લીધેલ છે. ૨.મુળખંડનું ક્ષેત્રફળ ડી.એસ.ઓ. રેકર્ડ કાયમ કર્યા મુજબ ધ્યાને લીધેલ છે. ૩.અંતિમખંડની જમીનમાં માલિકોનો હક્ક / હિસ્સો તેઓની મુળખંડની જમીનોના હક્ક / હિસ્સાના પ્રમાણ મુજબ રહેશે
૧૦૨	(૧) રજનીકાંતભાઈ ગાંડાભાઈ પટેલ (૨) કાંતાબેન રજનીકાંત પટેલ (૩) સોનલ રજનીકાંત પટેલ તે પ્રહલાદભાઈ રમાણભાઈ પટેલની પત્ની (૪) હિરેન રજનીકાંત પટેલ (૫) હેતલ રજનીકાંત પટેલ તે સુનીલભાઈ રજનીકાંતભાઈ પટેલની પત્ની (૬) રુચિકા રજનીકાંત પટેલ તે યશપાલ અરુણભાઈ પટેલની પત્ની	મોટા વરાછા	ગણોત ધારા કલમ-૪૩ ન.શ.	૪૪૪/અ+બ	૧૦૦	૧૬૭૯૪	૧૦૦	૧૦૦૭૭	૧.મુળખંડની માલિકી તથા સત્તાપ્રકાર ગામ નમુના નં.૭/૧૨ મુજબ ધ્યાને લીધેલ છે. ૨.મુળખંડનું ક્ષેત્રફળ ડી.એસ.ઓ. રેકર્ડ કાયમ કર્યા મુજબ ધ્યાને લીધેલ છે. ૩.અંતિમખંડની જમીનમાં માલિકોનો હક્ક / હિસ્સો તેઓની મુળખંડની જમીનોના હક્ક / હિસ્સાના પ્રમાણ મુજબ રહેશે. ૪. સદરહું જમીન ગણોતધારા કલમ-૪૩ ન.શ.શરતની હોવાથી મુળખંડના સત્તા પ્રકાર અંતિમખંડમાં ચાલુ રાખીને ગુજરાત સરકારશ્રીના પ્રિમીયમ મેળવવાનો હક્ક ચાલુ રાખવામાં આવે છે.
૧૦૩	(૧) હિતેન્દ્રસિંહ ચંદ્રસિંહ બાકરોલા (૨) યોગેન્દ્રસિંહ ચંદ્રસિંહ બાકરોલા	મોટા વરાછા	જુની શરત	૪૪૫	૧૦૧	૧૮૩૧૨	૧૦૧	૧૦૯૮૭	૧.મુળખંડની માલિકી તથા સત્તાપ્રકાર ગામ નમુના નં.૭/૧૨ મુજબ ધ્યાને લીધેલ છે. ૨.મુળખંડનું ક્ષેત્રફળ ડી.એસ.ઓ. રેકર્ડ કાયમ કર્યા મુજબ ધ્યાને લીધેલ છે. ૩.અંતિમખંડની જમીનમાં માલિકોનો હક્ક / હિસ્સો તેઓની મુળખંડની જમીનોના હક્ક / હિસ્સાના પ્રમાણ મુજબ રહેશે
૧૦૪	(૧) હિતેન્દ્રસિંહ ચંદ્રસિંહ બાકરોલા (૨) યોગેન્દ્રસિંહ ચંદ્રસિંહ બાકરોલા	મોટા વરાછા	જુની શરત	૪૪૬	૧૦૨	૧૩૩૫૫	૧૦૨	૮૦૧૩	૧.મુળખંડની માલિકી તથા સત્તાપ્રકાર ગામ નમુના નં.૭/૧૨ મુજબ ધ્યાને લીધેલ છે. ૨.મુળખંડનું ક્ષેત્રફળ ડી.એસ.ઓ. રેકર્ડ કાયમ કર્યા મુજબ ધ્યાને લીધેલ છે. ૩.અંતિમખંડની જમીનમાં માલિકોનો હક્ક / હિસ્સો તેઓની મુળખંડની જમીનોના હક્ક / હિસ્સાના પ્રમાણ મુજબ રહેશે




કેસ નં.	જમીન માલિકોના નામ	ગામ	સત્તા પ્રકાર	બ્લોક નં.	મુળખંડ નંબર	મુળખંડ ક્ષેત્રફળ ચો.મી	અંતિમખંડ નંબર	અંતિમખંડ ક્ષેત્રફળ ચો.મી	રીમાર્ક્સ
૧	૨	૩	૪	૫	૬	૭	૮	૯	૧૦
૧૦૫	(૧) હિતેન્દ્રસિંહ ચંદ્રસિંહ બાકરોવા (૨) યોગેન્દ્રસિંહ ચંદ્રસિંહ બાકરોવા	મોટા વરાછા	જુની શરત	૪૪૭	૧૦૩	૧૩૧૫૨	૧૦૩	૭૮૮૧	૧.મુળખંડની માલિકી તથા સત્તાપ્રકાર ગામ નમુના નં.૭/૧૨ મુજબ ધ્યાને લીધેલ છે. ૨.મુળખંડનું ક્ષેત્રફળ ડી.એસ.ઓ. રેકર્ડ કાયમ કર્યા મુજબ ધ્યાને લીધેલ છે. ૩.અંતિમખંડની જમીનમાં માલિકોનો હકક / હિસ્સો તેઓની મુળખંડની જમીનોના હકક / હિસ્સાના પ્રમાણ મુજબ રહેશે
૧૦૬	(૧) મહેશચંદ્ર ઇશ્વરલાલ (૨) હરિશભાઈ ઇશ્વરલાલ (૩) મંજુલાબેન તે મગનલાલ ઇશ્વરલાલની વિધવા (૪) ધર્મશભાઈ મગનભાઈ દેસાઈ (૫) જમનાબેન મગનભાઈ (૬) નયનાબેન તે મગનભાઈ ની છોકરી (૭) જયેશભાઈ મગનભાઈ	મોટા વરાછા	જુની શરત	૪૪૮	૧૦૪	૧૪૪૬૮	૧૦૪	૮૬૮૧	૧.મુળખંડની માલિકી તથા સત્તાપ્રકાર ગામ નમુના નં.૭/૧૨ મુજબ ધ્યાને લીધેલ છે. ૨.મુળખંડનું ક્ષેત્રફળ ડી.એસ.ઓ. રેકર્ડ કાયમ કર્યા મુજબ ધ્યાને લીધેલ છે. ૩.અંતિમખંડની જમીનમાં માલિકોનો હકક / હિસ્સો તેઓની મુળખંડની જમીનોના હકક / હિસ્સાના પ્રમાણ મુજબ રહેશે
૧૦૭	(૧) હિતેન્દ્રસિંહ ચંદ્રસિંહ બાકરોવા (૨) યોગેન્દ્રસિંહ ચંદ્રસિંહ બાકરોવા	મોટા વરાછા	જુની શરત	૪૪૯	૧૦૫	૮૮૦૨	૧૦૫	૫૨૮૧	૧.મુળખંડની માલિકી તથા સત્તાપ્રકાર ગામ નમુના નં.૭/૧૨ મુજબ ધ્યાને લીધેલ છે. ૨.મુળખંડનું ક્ષેત્રફળ ડી.એસ.ઓ. રેકર્ડ કાયમ કર્યા મુજબ ધ્યાને લીધેલ છે. ૩.અંતિમખંડની જમીનમાં માલિકોનો હકક / હિસ્સો તેઓની મુળખંડની જમીનોના હકક / હિસ્સાના પ્રમાણ મુજબ રહેશે
૧૦૮	(૧) વસંતભાઈ ઠાકોરભાઈ પટેલ (૨) વિજયભાઈ ઠાકોરભાઈ પટેલ (૩) સ્મીલાબેન વિનુભાઈ માલવીયા	મોટા વરાછા	જુની શરત	૪૫૦	૧૦૬	૨૩૮૭૭	૧૦૬	૧૪૩૨૬	૧.મુળખંડની માલિકી તથા સત્તાપ્રકાર ગામ નમુના નં.૭/૧૨ મુજબ ધ્યાને લીધેલ છે. ૨.મુળખંડનું ક્ષેત્રફળ ડી.એસ.ઓ. રેકર્ડ કાયમ કર્યા મુજબ ધ્યાને લીધેલ છે. ૩.અંતિમખંડની જમીનમાં માલિકોનો હકક / હિસ્સો તેઓની મુળખંડની જમીનોના હકક / હિસ્સાના પ્રમાણ મુજબ રહેશે
૧૦૯/૧	(૧) હિતેન્દ્રસિંહ ચંદ્રસિંહ બાકરોવા (૨) યોગેન્દ્રસિંહ ચંદ્રસિંહ બાકરોવા	મોટા વરાછા	જુની શરત	૪૫૧/અ	૧૦૭/અ	૩૬૫૧	૧૦૭/અ	૨૫૯૫ ૨૧૩૦	AS PER NOTIFICATION SCHEDULE No. 9 ૧.મુળખંડની માલિકી ૭/૧૨ મુજબ ધ્યાને લીધેલ છે. ૨. અધિકૃત હિસ્સા ફોર્મ -૧૧ અ , માપણીશીટ મુજબ અલગ અલગ હિસ્સા થયેલ છે. તથા તે મુજબ યોજનામાં સમાવિષ્ટ ક્ષેત્રફળ ધ્યાને લીધેલ છે. ૩.અંતિમખંડની જમીનમાં માલિકોનો હકક / હિસ્સો તેઓની મુળખંડની જમીનોના હકક / હિસ્સાના પ્રમાણ મુજબ રહેશે
૧૦૯/૨	(૧) શાંતિલાલ આદરમલ કોઠારી (૨) ધાપુબેન શાંતિલાલ આદરમલની ધણિયાણી (૩) અશોકકુમાર શાંતિલાલ (૪) ગૌતમભાઈ શાંતિલાલ (૫) નરેન્દ્રકુમાર શાંતિલાલ (૬) કંચનબેન શાંતિલાલ	મોટા વરાછા	જુની શરત	૪૫૧/બ	૧૦૭/બ	૮૫૦૧	૧૦૭/બ	૫૭૦૦	૧.મુળખંડની માલિકી ૭/૧૨ મુજબ ધ્યાને લીધેલ છે. ૨.. અધિકૃત હિસ્સા ફોર્મ -૧૧ અ , માપણીશીટ મુજબ અલગ અલગ હિસ્સા થયેલ છે. તથા તે મુજબ યોજનામાં સમાવિષ્ટ ક્ષેત્રફળ ધ્યાને લીધેલ છે. ૩.અંતિમખંડની જમીનમાં માલિકોનો હકક / હિસ્સો તેઓની મુળખંડની જમીનોના હકક / હિસ્સાના પ્રમાણ મુજબ રહેશે
૧૧૦	(૧) નવલભાઈ નાનુભાઈ (૨) હિતેન્દ્રભાઈ નાનુભાઈ (૩) વસંતભાઈ નાનુભાઈ (૪) બિપિનભાઈ ઠાકોરભાઈ (૫) ભુપેન્દ્રભાઈ ઠાકોરભાઈ (૬) હર્ષદભાઈ ઠાકોરભાઈ (૭) ગીતાબેન તે મહેશભાઈ ઠાકોરભાઈની વિધવા (૮) દેવાંગકુમાર મહેશભાઈ (૯) નિરાલીબેન મહેશભાઈ (૧૦) મિનાક્ષીબેન પ્રકાશભાઈ નાનુભાઈની વિધવા (૧૧) ઉર્વશીબેન પ્રકાશભાઈ (૧૨) રકેશભાઈ પ્રકાશભાઈ (૧૩) જીતેન્દ્રભાઈ પ્રકાશભાઈ (૧૪) ભાનુબેન આબુભાઈ (૧૫) ફિરુજાભાઈ આબુભાઈ (૧૬) ઉમાકાંતભાઈ આબુભાઈ (૧૭) ડિમ્પલબેન આબુભાઈ તે ભદ્રેશભાઈ માળીની પત્ની	મોટા વરાછા	જુની શરત	૪૫૨	૧૦૮	૧૦૮૨૭	૧૦૮	૬૫૫૬	૧.મુળખંડની માલિકી તથા સત્તાપ્રકાર ગામ નમુના નં.૭/૧૨ મુજબ ધ્યાને લીધેલ છે. ૨.મુળખંડનું ક્ષેત્રફળ ડી.એસ.ઓ. રેકર્ડ કાયમ કર્યા મુજબ ધ્યાને લીધેલ છે. ૩.અંતિમખંડની જમીનમાં માલિકોનો હકક / હિસ્સો તેઓની મુળખંડની જમીનોના હકક / હિસ્સાના પ્રમાણ મુજબ રહેશે



Sanction the Preliminary Town Planning Scheme No. 84 (Kosad - Bharthana Kosad - Motavarachha - Abrama) with modifications under section-65 of The GTP & UD Act-1976 by Government Notification of Urban Development and Urban Housing Department, No.GH/V/38 of 2024/UDUHD/TPS/e-file/18/2023/8880/L, Dated: 22- 02-2024.


(D.J. Jadeja)
Chief Town Planner
Gujarat State
Gandhinagar




(Prakash Dutta)
Officer on Special Duty & Ex-Officio
Joint Secretary to the Govt. of Gujarat
Urban Development & Urban Housing Department



કેસ નં.	જમીન માલિકોના નામ	ગામ	સત્તા પ્રકાર	બ્લોક નં.	મુળખંડ નંબર	મુળખંડ ક્ષેત્રફળ ચો.મી	અંતિમખંડ નંબર	અંતિમખંડ ક્ષેત્રફળ ચો.મી	રીમાર્ક્સ
૧	૨	૩	૪	૫	૬	૭	૮	૯	૧૦
	(૧૮) કેલાસબેન નવલભાઈ રામી (૧૯) તૃપ્તીબેન નવલભાઈ રામી તે રાજેશભાઈ માલીની પત્ની (૨૦) મધુરીબેન નવલભાઈ રામી તે પરિમલભાઈ માલીની પત્ની (૨૧) યોગીનીબેન નવલભાઈ રામી તે અંકુરકુમાર કુલવાળી ની પત્ની (૨૨) યગ્નેશભાઈ નવલભાઈ માલી (૨૩) ભારતીબેન હિતેન્દ્રભાઈ રામી (૨૪) ચૈતાલીબેન હિતેન્દ્રભાઈ રામી તે ડેમી માળીની પત્ની (૨૫) નિકેતા હિતેન્દ્રભાઈ રામી (૨૬) દયિચ હિતેન્દ્રભાઈ રામી								
૧૧૧	(૧) વિઠલભાઈ રામભાઈ (૨) પ્રવિણભાઈ વિઠલભાઈ (૩) રેખાબેન તે વિઠલભાઈની પુત્રી	મોટા વરાછા	જુની શરત	૪૫૩/પિકી ૪૫૩/પિકી	૧૦૮/અ ૧૦૮/ખ	૧૦૭૨૩	૧૦૮	૬૪૩૪	૧. મુળખંડની માલિકી તથા સત્તાપ્રકાર ગામ નમુના નં. ૭/૧૨ મુજબ ધ્યાને લીધેલ છે. ૨. મુળખંડનું ક્ષેત્રફળ ડી.એસ.ઓ. રેકર્ડ કાયમ કર્યા મુજબ ધ્યાને લીધેલ છે(બ્લોક નં. ૪૫૩ નું ક્ષેત્રફળ પ્રમાણિત ડી.એસ.ઓ રેકર્ડ મુજબ સચુકન એક જ કાયમ કરીને આપેલ હોઈ પુનઃવહેચણી પત્રકમાં તે મુજબ નોંધ કરેલ છે. જયારે ડી.આઈ.એલ.આરથી દૂવારા પ્રમાણિત માપણી નક્કા મુજબ સદર બ્લોક નંબર માંથી કેનાલ પસાર થતી હોવાને કારણે નક્કા નં. ૩માં તે મુજબ બ્લોક નં. ૪૫૩/પિકી(મુ.ખ નં. ૧૦૮/અ), બ્લોક નં. ૪૫૩/પિકી(મુ.ખ નં. ૧૦૮/ખ) દર્શાવેલ છે. ૩. અંતિમખંડની જમીનમાં માલિકોનો હકક / હિસ્સો તેઓની મુળખંડની જમીનોના હકક / હિસ્સાના પ્રમાણ મુજબ રહેશે
૧૧૨	(૧) વસંતલાલ ઠાકોરદાસ માળી (૨) ગીતાબેન વસંતલાલ માળી (૩) કેપુર વસંતલાલ માળી (૪) ચિંતન વસંતલાલ માળી (૫) સ્વપ્નીલ વસંતલાલ માળી	મોટા વરાછા	જુની શરત	૪૫૪	૧૧૦	૯૦૦૪	૧૧૦	૫૪૦૨	૧. મુળખંડની માલિકી તથા સત્તાપ્રકાર ગામ નમુના નં. ૭/૧૨ મુજબ ધ્યાને લીધેલ છે. ૨. મુળખંડનું ક્ષેત્રફળ ડી.એસ.ઓ. રેકર્ડ કાયમ કર્યા મુજબ ધ્યાને લીધેલ છે. ૩. અંતિમખંડની જમીનમાં માલિકોનો હકક / હિસ્સો તેઓની મુળખંડની જમીનોના હકક / હિસ્સાના પ્રમાણ મુજબ રહેશે
૧૧૩	(૧) કિરણકુમાર રમણભાઈ (૨) જગૃતીબેન રમણભાઈ (૩) કમલેશકુમાર રમણભાઈ	મોટા વરાછા	ગણોત ધારા કલમ-૪૩ ન.શ.	૪૫૫	૧૧૧	૯૪૦૯	૧૧૧	૫૬૪૫	૧. મુળખંડની માલિકી તથા સત્તાપ્રકાર ગામ નમુના નં. ૭/૧૨ મુજબ ધ્યાને લીધેલ છે. ૨. મુળખંડનું ક્ષેત્રફળ ડી.એસ.ઓ. રેકર્ડ કાયમ કર્યા મુજબ ધ્યાને લીધેલ છે. ૩. અંતિમખંડની જમીનમાં માલિકોનો હકક / હિસ્સો તેઓની મુળખંડની જમીનોના હકક / હિસ્સાના પ્રમાણ મુજબ રહેશે. ૪. સદરહુ જમીન ગણોતધારા કલમ-૪૩ ન.શ.શરતની હોવાથી મુળખંડના સત્તા પ્રકાર અંતિમખંડમાં ચાલુ રાખીને ગુજરાત સરકારથીના પ્રિમીયમ મેળવવાનો હકક ચાલુ રાખવામાં આવે છે.
૧૧૪	(૧) ધનજીભાઈ શામજીભાઈ ડોંડા (૨) વસંતબેન ધનજીભાઈ ડોંડા (૩) ધવલ ધનજીભાઈ ડોંડા (૪) અંકિત ધનજીભાઈ ડોંડા (૫) વાલજીભાઈ હરજીભાઈ ભડીયાદ્રા (૬) ભુપતભાઈ હરજીભાઈ ભડીયાદ્રા (૭) સતિષભાઈ હરજીભાઈ ભડીયાદ્રા	મોટા વરાછા	જુની શરત	૪૫૬	૧૧૨	૬૩૭૪	૧૧૨	૩૮૨૪	૧. મુળખંડની માલિકી તથા સત્તાપ્રકાર ગામ નમુના નં. ૭/૧૨ મુજબ ધ્યાને લીધેલ છે. ૨. મુળખંડનું ક્ષેત્રફળ ડી.એસ.ઓ. રેકર્ડ કાયમ કર્યા મુજબ ધ્યાને લીધેલ છે. ૩. અંતિમખંડની જમીનમાં માલિકોનો હકક / હિસ્સો તેઓની મુળખંડની જમીનોના હકક / હિસ્સાના પ્રમાણ મુજબ રહેશે
૧૧૫	(૧) શાંતિલાલ બ્રાહ્મરમલ કોઠારી (૨) ધાપુબેન શાંતિલાલ બ્રાહ્મરમલ ની ધણીયાણી (૩) અશોક કુમાર શાંતિલાલ (૪) ગૌતમભાઈ શાંતિલાલ (૫) નરેન્દ્રકુમાર શાંતિલાલ (૬) કંચનબેન શાંતિલાલ	મોટા વરાછા	જુની શરત	૪૫૭	૧૧૩	૧૫૦૭૫	૧૧૩	૯૦૪૫	૧. મુળખંડની માલિકી તથા સત્તાપ્રકાર ગામ નમુના નં. ૭/૧૨ મુજબ ધ્યાને લીધેલ છે. ૨. મુળખંડનું ક્ષેત્રફળ ડી.એસ.ઓ. રેકર્ડ કાયમ કર્યા મુજબ ધ્યાને લીધેલ છે. ૩. અંતિમખંડની જમીનમાં માલિકોનો હકક / હિસ્સો તેઓની મુળખંડની જમીનોના હકક / હિસ્સાના પ્રમાણ મુજબ રહેશે



કેસ નં.	જમીન માલિકોના નામ	ગામ	સત્તા પ્રકાર	બ્લોક નં.	મુળખંડ નંબર	મુળખંડ ક્ષેત્રફળ ચો.મી	અંતિમખંડ નંબર	અંતિમખંડ ક્ષેત્રફળ ચો.મી	રીમાર્ક્સ
૧	૨	૩	૪	૫	૬	૭	૮	૯	૧૦
૧૧૬	(૧) રવજીભાઈ મધુભાઈ ડોબરીયા (૨) હીતેપભાઈ તુલસીભાઈ ચોડવડિયા (૩) ધીરુભાઈ મધુભાઈ ડોબરીયા (૪) કિંજલબેન રવજીભાઈ ડોબરીયા તે પરેશભાઈ ડાહ્યાભાઈ શેલડીયાના પત્ની (૫) પ્રવિણભાઈ દાસભાઈ ડોબરીયા (૬) મે.બલ્યુ ઈન્ફા એક ભાગીદારી પેઢી	મોટા વરાછા	જુની શરત	૪૫૮/પે	૧૧૪	૯૯૪૧	૧૧૪	૫૯૬૫	૧.મુળખંડની માલિકી તથા સત્તાપ્રકાર ગામ નમુના નં.૭/૧૨ મુજબ ધ્યાને લીધેલ છે. ૨.મુળખંડનું ક્ષેત્રફળ ડી.એસ.ઓ. રેકર્ડ કાયમ કર્યા મુજબ ધ્યાને લીધેલ છે. ૩.અંતિમખંડની જમીનમાં માલિકોનો હકક / હિસ્સો તેઓની મુળખંડની જમીનોના હકક / હિસ્સાના પ્રમાણ મુજબ રહેશે
૧૧૭	(૧) અજીતરાય જીવણજી	મોટા વરાછા	ગણોત ધારા કલમ ૪૩ ન.શ.	૪૫૮/પે	૧૧૫	૬૧૫૬	૧૧૫	૩૬૯૪	૧.મુળખંડની માલિકી તથા સત્તાપ્રકાર ગામ નમુના નં.૭/૧૨ મુજબ ધ્યાને લીધેલ છે. ૨.મુળખંડનું ક્ષેત્રફળ ડી.એસ.ઓ. રેકર્ડ કાયમ કર્યા મુજબ ધ્યાને લીધેલ છે. ૩.સદરહું જમીન ગણોતધારા કલમ-૪૩ ન.શ.શરતની હોવાથી મુળખંડના સત્તા પ્રકાર અંતિમખંડમાં ચાલુ રાખીને ગુજરાત સરકારશ્રીના પ્રિમીયમ મેળવવાનો હકક ચાલુ રાખવામાં આવે છે.
૧૧૮	(૧) છોટા મહમદ બદાત (૨) ઈલ્યાસ છોટા મહમદ બદાત (૩) મરીયમ અહમદ બદાત (૪) જુબેદા તે યાકુબ ગુલાબ હુસેનની વિધવા (૫) મરીયમ તે મોહમદ કાસિમની વિધવા	મોટા વરાછા	જુની શરત	૪૬૦/પે	૧૧૬	૩૭૧૫	૧૧૬	૨૨૨૯	૧.મુળખંડની માલિકી તથા સત્તાપ્રકાર ગામ નમુના નં.૭/૧૨ મુજબ ધ્યાને લીધેલ છે. ૨.મુળખંડનું ક્ષેત્રફળ ડી.એસ.ઓ. રેકર્ડ કાયમ કર્યા મુજબ ધ્યાને લીધેલ છે. ૩.અંતિમખંડની જમીનમાં માલિકોનો હકક / હિસ્સો તેઓની મુળખંડની જમીનોના હકક / હિસ્સાના પ્રમાણ મુજબ રહેશે
૧૧૯	(૧) ફાતમાબીબી ગુલામ મહમદ દાવજીની છોકરી (૨) આઈસાબીબી ગુલામ મહમદ દાવજીની છોકરી (૩) જુલેખાબીબી ગુલામ મહમદ દાવજીની છોકરી (૪) ઉસ્માન ગુલામ મહમદ દિનાથ (૫) ખતીજાબીબી ગુલામ મહમદ દાવજી દીનાથની વિધવા (૬) જુલેખા દાવુદ દિનાથ (૭) ફઝીલા દાવુદ દિનાથ (૮) તનઝીલા દાવુદ દિનાથ (૯) મહેમુદ દાવુદ દિનાથ (૧૦) માહેરા દાવુદ દિનાથ (૧૧) શબીર મહમદ ગુલામ મહમદ દીનાથ	મોટા વરાછા	જુની શરત જુની શરત	૪૬૧/પેકી ૪૬૧/પેકી	૧૧૭/અ ૧૧૭/અ	૨૩૭૭૫	૧૧૭	૧૪૨૬૫	૧.મુળખંડની માલિકી તથા સત્તાપ્રકાર ગામ નમુના નં.૭/૧૨ મુજબ ધ્યાને લીધેલ છે. ૨.મુળખંડનું ક્ષેત્રફળ ડી.એસ.ઓ. રેકર્ડ કાયમ કર્યા મુજબ ધ્યાને લીધેલ છે(બ્લોક નં.૪૬૧ નું ક્ષેત્રફળ પ્રમાણિત ડી.એસ.ઓ રેકર્ડ મુજબ સમુકત એક જ કાયમ કરીને આપેલ હોઈ પુન:વહેચણી પત્રકમાં તે મુજબ નોંધ કરેલ છે.જ્યારે ડી.આઈ.એલ.આરશ્રી દ્વારા પ્રમાણિત માપણી નકશા મુજબ સદર બ્લોક નંબર માંથી કેનાલ પસાર થતી હોવાને કારણે નકશા નં.૩માં તે મુજબ બ્લોક નં.૪૬૧/પેકી(મુ.ખ નં.૧૧૭/અ), બ્લોક નં.૪૬૧/પેકી(મુ.ખ નં.૧૧૭/બ) દર્શાવેલ છે. ૩.અંતિમખંડની જમીનમાં માલિકોનો હકક / હિસ્સો તેઓની મુળખંડની જમીનોના હકક / હિસ્સાના પ્રમાણ મુજબ રહેશે
૧૨૦+ ૧૨૩	(૧) જયુબેન જયવદનભાઈ ભગુભાઈની વિધવા (૨) નિકેતા જયવદનભાઈ	મોટા વરાછા	જુની શરત	૪૬૨/પે ૪૬૫/પે	૧૧૮ ૧૨૧	૩૦૩૭ ૫૪ ૩૧૩૧	૧૧૮+ ૧૨૧	૧૮૭૯	૧.મુળખંડની માલિકી તથા સત્તાપ્રકાર ગામ નમુના નં.૭/૧૨ મુજબ ધ્યાને લીધેલ છે. ૨.મુળખંડનું ક્ષેત્રફળ ડી.એસ.ઓ. રેકર્ડ કાયમ કર્યા મુજબ ધ્યાને લીધેલ છે. ૩.અંતિમખંડની જમીનમાં માલિકોનો હકક / હિસ્સો તેઓની મુળખંડની જમીનોના હકક / હિસ્સાના પ્રમાણ મુજબ રહેશે. ૪.અરજદારશ્રીની ગામ નમુના નં.૭/૧૨ મુજબ એક જ માલિકી જ હોઈ તે ધ્યાને લઈ સમુકત અંતિમખંડ ફાળવવાની રજૂઆત અન્વયે સમુકત અંતિમખંડ ફાળવેલ છે.
૧૨૧	(૧) જયેશભાઈ અમીરસિંહ (૨) રાજેન્દ્રસિંહ અમીરસિંહ (૩) જીતેન્દ્રસિંહ અમીરસિંહ (૪) દક્ષાબેન અમીરસિંહ ખેર (૫) રેખાબેન તે અમીરસિંહ ગેલમસિંહ ખેરની પુત્રી તથા રાજેન્દ્રસિંહ વલેસિંહ સોલંકીની પત્ની	મોટા વરાછા	ગણોત ધારા કલમ ૪૩ ન.શ.	૪૬૩/પે	૧૧૯	૫૩૧૨	૧૧૯	૩૧૮૭	૧.મુળખંડની માલિકી તથા સત્તાપ્રકાર ગામ નમુના નં.૭/૧૨ મુજબ ધ્યાને લીધેલ છે. ૨.મુળખંડનું ક્ષેત્રફળ ડી.એસ.ઓ. રેકર્ડ કાયમ કર્યા મુજબ ધ્યાને લીધેલ છે. ૩.અંતિમખંડની જમીનમાં માલિકોનો હકક / હિસ્સો તેઓની મુળખંડની જમીનોના હકક / હિસ્સાના પ્રમાણ મુજબ રહેશે. ૪. સદરહું જમીન ગણોતધારા કલમ-૪૩ ન.શ.શરતની હોવાથી મુળખંડના સત્તા પ્રકાર અંતિમખંડમાં ચાલુ રાખીને ગુજરાત સરકારશ્રીના પ્રિમીયમ મેળવવાનો હકક ચાલુ રાખવામાં આવે છે.



કેસ નં.	જમીન માલિકોના નામ	ગામ	સત્તા પ્રકાર	બ્લોક નં.	મુળખંડ નંબર	મુળખંડ ક્ષેત્રફળ ચો.મી	અંતિમખંડ નંબર	અંતિમખંડ ક્ષેત્રફળ ચો.મી	રીમાર્ક્સ
૧	૨	૩	૪	૫	૬	૭	૮	૯	૧૦
૧૨૨	(૧) બાબુભાઈ છોટુભાઈ (૨) દાકોરભાઈ છોટુભાઈ (૩) રણજીતભાઈ છોટુભાઈ (૪) અજીતભાઈ છોટુભાઈ (૫) શાંતાબેન છોટુભાઈ (૬) ઈન્દુબેન છોટુભાઈ (૭) સ્મીલાબેન છોટુભાઈ (૮) રશ્મીબેન ધીરજલાલ તે પ્રકાશચંદ્ર મહેતાની પત્ની (૯) જયનાબેન ધીરજલાલ તે અજયકુમાર નાયકની પત્ની (૧૦) મંદાકીની ધીરજલાલ તે શૈલેષભાઈ મહેતાની પત્ની (૧૧) બીનાબેન ધીરજલાલ તે કૃષ્ણકાંત દેસાઈની પત્ની (૧૨) દેવેન્દ્ર ધીરજલાલ	મોટા વરાછા	ગણોત ઘરા કલમ-૪૩ ન.શ.	૪૬૪/પે	૧૨૦	૧૫૪૭	૧૨૦	૯૨૮	૧.મુળખંડની માલિકી તથા સત્તાપ્રકાર ગામ નમુના નં.૭/૧૨ મુજબ ધ્યાને લીધેલ છે. ૨.મુળખંડનું ક્ષેત્રફળ ડી.એસ.ઓ. રેકર્ડ કાયમ કર્યા મુજબ ધ્યાને લીધેલ છે. ૩.અંતિમખંડની જમીનમાં માલિકોનો હકક / હિસ્સો તેઓની મુળખંડની જમીનોના હકક / હિસ્સાના પ્રમાણ મુજબ રહેશે. ૪. સદરહું જમીન ગણોતધારા કલમ-૪૩ ન.શ.શરતની હોવાથી મુળખંડના સત્તા પ્રકાર અંતિમખંડમાં ચાલુ રાખીને ગુજરાત સરકારશ્રીના પ્રિમીયમ મેળવવાનો હકક ચાલુ રાખવામાં આવે છે.
૧૨૪	(૧) કિશોરભાઈ કાળુભાઈ ગોળવીયા (૨) અમીતભાઈ ભોળાભાઈ શીંગાળા (૩) નાનજીભાઈ દુલાભાઈ ગોળવીયા (૪) જીવરાજભાઈ શામજીભાઈ વાઘાણી (૫) વિપુલભાઈ વિદ્વંસભાઈ ગોળવીયા	મોટા વરાછા	જુની શરત	૫૧૦/પે	૧૨૨	૨૨૬૭	૧૨૨	૧૩૬૦	૧.મુળખંડની માલિકી તથા સત્તાપ્રકાર ગામ નમુના નં.૭/૧૨ મુજબ ધ્યાને લીધેલ છે. ૨.મુળખંડનું ક્ષેત્રફળ ડી.એસ.ઓ. રેકર્ડ કાયમ કર્યા મુજબ ધ્યાને લીધેલ છે. ૩.અંતિમખંડની જમીનમાં માલિકોનો હકક / હિસ્સો તેઓની મુળખંડની જમીનોના હકક / હિસ્સાના પ્રમાણ મુજબ રહેશે
૧૨૫	(૧) ઉકાભાઈ ખોડાભાઈ (૨)હિમાલય કોર્પોરેશન એક ભાગીદારી પેઢી	મોટા વરાછા	બીનાબેની	૫૧૧/પે	૧૨૩	૬૩૫૧	૧૨૩	૩૮૧૧	૧.મુળખંડની માલિકી તથા સત્તાપ્રકાર ગામ નમુના નં.૭/૧૨ મુજબ ધ્યાને લીધેલ છે. ૨.મુળખંડનું ક્ષેત્રફળ ડી.એસ.ઓ. રેકર્ડ કાયમ કર્યા મુજબ ધ્યાને લીધેલ છે. ૩.અંતિમખંડની જમીનમાં માલિકોનો હકક / હિસ્સો તેઓની મુળખંડની જમીનોના હકક / હિસ્સાના પ્રમાણ મુજબ રહેશે
૧૨૬	(૧) ભવાનભાઈ વાલજીભાઈ હીરપરા (૨) ઘનશ્યામભાઈ વાલજીભાઈ હીરપરા (૩) નરેન્દ્રભાઈ બાબુભાઈ (૪) જગદીશભાઈ ભવાનભાઈ (૫) રમેશભાઈ ઘનશ્યામભાઈ (૬) કનુભાઈ ઘનશ્યામભાઈ (૭) રીટાબેન નરેન્દ્રભાઈ (૮) દિવ્યાંગ નરેન્દ્રભાઈ (૯) હિરલ નરેન્દ્રભાઈ (સગીર) (૧૦) દર્શક નરેન્દ્રભાઈ (સગીર) (૧૧) અસ્મીતાબેન જગદીશભાઈ (૧૨) જાનવી જગદીશભાઈ (સગીર) (૧૩) ભાનુબેન કનુભાઈ (૧૪) કૌશીક કનુભાઈ (૧૫) પિયુષ કનુભાઈ (૧૬) ગીતાબેન રમેશભાઈ (૧૭) મિતુલ રમેશભાઈ	મોટા વરાછા	જુની શરત	૫૧૪/પે	૧૨૪	૬૫૫૪	૧૨૪	૩૯૩૨	૧.મુળખંડની માલિકી તથા સત્તાપ્રકાર ગામ નમુના નં.૭/૧૨ મુજબ ધ્યાને લીધેલ છે. ૨.મુળખંડનું ક્ષેત્રફળ ડી.એસ.ઓ. રેકર્ડ કાયમ કર્યા મુજબ ધ્યાને લીધેલ છે. ૩.અંતિમખંડની જમીનમાં માલિકોનો હકક / હિસ્સો તેઓની મુળખંડની જમીનોના હકક / હિસ્સાના પ્રમાણ મુજબ રહેશે
૧૨૭	બિલ્ડટેક એન્ટરપ્રાઇઝ ભાગીદારી પેઢીવતી તરફે અધિકૃત વહીવટકર્તા (૧) હરેશભાઈ દામજીભાઈ પરવાડીયા (૨) મુકેશભાઈ ડુંગરભાઈ ડાલવીયા	મોટા વરાછા	બીનાબેની	૫૧૫	૧૨૫	૧૨૯૫૦	૧૨૫	૭૭૭૦	૧.મુળખંડની માલિકી તથા સત્તાપ્રકાર ગામ નમુના નં.૭/૧૨ મુજબ ધ્યાને લીધેલ છે. ૨.મુળખંડનું ક્ષેત્રફળ ડી.એસ.ઓ. રેકર્ડ કાયમ કર્યા મુજબ ધ્યાને લીધેલ છે. ૩.અંતિમખંડની જમીનમાં માલિકોનો હકક / હિસ્સો તેઓની મુળખંડની જમીનોના હકક / હિસ્સાના પ્રમાણ મુજબ રહેશે



ક્રેસ નં.	જમીન માલિકોના નામ	ગામ	સત્તા પ્રકાર	બ્લોક નં.	મુળખંડ નંબર	મુળખંડ ક્ષેત્રફળ ચો.મી	અંતિમખંડ નંબર	અંતિમખંડ ક્ષેત્રફળ ચો.મી	રીમાર્ક્સ
૧	૨	૩	૪	૫	૬	૭	૮	૯	૧૦
૧૨૮	(૧) અમૃતલાલ ઈશ્વરલાલ અંજીરવાલા (૨) મંજુલાબેન અમૃતલાલ અંજીરવાલા (૩) દીપક અમૃતલાલ અંજીરવાલા (૪) રજનીકાંત અમૃતલાલ અંજીરવાલા (૫) અનીલકુમાર અમૃતલાલ અંજીરવાલા (૬) સ્વરાજ ડેવલોપર્સ	મોટા વરાછા	બિન ખેતી	૫૧૬/૫૧	૧૨૬	૧૧૬૫૩	૧૨૬	૬૯૬૯	૧. મુળખંડની માલિકી તથા સત્તાપ્રકાર ગામ નમુના નં.૭/૧૨ મુજબ ધ્યાને લીધેલ છે. ૨. મુળખંડનું ક્ષેત્રફળ ડી.એસ.ઓ. રેકૉર્ડ કાયમ કર્યા મુજબ ધ્યાને લીધેલ છે. ૩. અંતિમખંડની જમીનમાં માલિકોનો લકક / હિસ્સો તેઓની મુળખંડની જમીનોના લકક / હિસ્સાના પ્રમાણ મુજબ રહેશે
૧૨૯	(૧) ઘનશ્યામભાઈ વાલજીભાઈ (એચ.યુ.એફ) (૨) નરેન્દ્રભાઈ બાબુભાઈ હિરપરા"	મોટા વરાછા	જુની શરત	૫૧૭	૧૨૭	૮૧૯૫	૧૨૭	૪૯૧૭	૧. મુળખંડની માલિકી તથા સત્તાપ્રકાર ગામ નમુના નં.૭/૧૨ મુજબ ધ્યાને લીધેલ છે. ૨. મુળખંડનું ક્ષેત્રફળ ડી.એસ.ઓ. રેકૉર્ડ કાયમ કર્યા મુજબ ધ્યાને લીધેલ છે. ૩. અંતિમખંડની જમીનમાં માલિકોનો લકક / હિસ્સો તેઓની મુળખંડની જમીનોના લકક / હિસ્સાના પ્રમાણ મુજબ રહેશે
૧૩૦	(૧) ભવાનભાઈ વાલજીભાઈ (૨) ઘનશ્યામભાઈ વાલજીભાઈ (૩) નરેન્દ્રભાઈ બાબુભાઈ (૪) રસીલાબેન ભવાનભાઈ (૫) જગદીશભાઈ ભવાનભાઈ (૬) લાભુબેન ઘનશ્યામ (૭) રમેશભાઈ ઘનશ્યામભાઈ (૮) કનુભાઈ ઘનશ્યામભાઈ	મોટા વરાછા	જુની શરત	૫૧૮	૧૨૮	૮૧૯૫	૧૨૮	૪૯૧૭	૧. મુળખંડની માલિકી તથા સત્તાપ્રકાર ગામ નમુના નં.૭/૧૨ મુજબ ધ્યાને લીધેલ છે. ૨. મુળખંડનું ક્ષેત્રફળ ડી.એસ.ઓ. રેકૉર્ડ કાયમ કર્યા મુજબ ધ્યાને લીધેલ છે. ૩. અંતિમખંડની જમીનમાં માલિકોનો લકક / હિસ્સો તેઓની મુળખંડની જમીનોના લકક / હિસ્સાના પ્રમાણ મુજબ રહેશે
૧૩૧	(૧) દિનેશચંદ્ર ભગુભાઈ	મોટા વરાછા	જુની શરત	૫૧૯	૧૨૯	૮૪૯૮	૧૨૯	૫૦૯૯	૧. મુળખંડની માલિકી તથા સત્તાપ્રકાર ગામ નમુના નં.૭/૧૨ મુજબ ધ્યાને લીધેલ છે. ૨. મુળખંડનું ક્ષેત્રફળ ડી.એસ.ઓ. રેકૉર્ડ કાયમ કર્યા મુજબ ધ્યાને લીધેલ છે.
૧૩૨	(૧) સહજ ડેવલોપર્સ ભાગીદારી પેઢી (૨) ધીરુભાઈ મનજીભાઈ	મોટા વરાછા	જુની શરત	૫૨૦/અ ૫૨૦/બ	૧૩૦/૧ ૧૩૦/૨	૯૫૧૦ ૨૫૪૬ ૧૨૦૫૬	૧૩૦/૧ ૧૩૦/૨	૫૭૦૬ ૧૫૨૮ ૭૨૩૪	૧. મુળખંડની માલિકી ૭/૧૨ મુજબ ધ્યાને લીધેલ છે. ૨. મુળખંડનું ક્ષેત્રફળ સેટલમેંટ કમિશનર અને જમીન દફતર નિયામક, ગુજરાત રાજ્ય, ગાંધીનગર દ્વારા તા. ૧૦/૦૮/૨૦૧૮ નાં રોજ સદર જમીન અન્વયે ક્ષેત્રફળ મા થયેલ સુધારા હુકમને ધ્યાને લેતા તથા અત્રે રજુ થયેલ જિલ્લા જમીન દફતરશ્રી ના અધિકૃત હિસ્સા ફોર્મ ૧૧-અ, માપણીશીટ મુજબ બ્લોક વિભાજન થઈ ક્ષેત્રફળ તથા આકાર મા ફેરફાર થયેલ તે મુજબ ધ્યાને લીધેલ છે. ૩. અંતિમખંડની જમીનમાં માલિકોનો લકક / હિસ્સો તેઓની મુળખંડની જમીનોના લકક / હિસ્સાના પ્રમાણ મુજબ રહેશે
૧૩૩	(૧) છગનભાઈ મનજીભાઈ (૨) ધીરુભાઈ મનજીભાઈ	મોટા વરાછા	બીન ખેતી પિપાત્ર	૫૨૧+ ૫૨૨+ ૫૨૪	૧૩૧	૧૮૧૧૦	૧૩૧	૧૦૮૬૬	૧. મુળખંડની માલિકી ૭/૧૨ મુજબ ધ્યાને લીધેલ છે. ૨. મુળખંડનું ક્ષેત્રફળ ડી.એસ.ઓ. રેકૉર્ડ કાયમ કર્યા મુજબ ધ્યાને લીધેલ છે. ૩. અંતિમખંડની જમીનમાં માલિકોનો લકક / હિસ્સો તેઓની મુળખંડની જમીનોના લકક / હિસ્સાના પ્રમાણ મુજબ રહેશે. ૪. સદરહુ જમીન બિનાખેતી પિપાત્ર શરતની હોવાથી મુળખંડના સત્તા પ્રકાર અંતિમખંડમાં ચાલુ રાખીને ગુજરાત સરકારશ્રીના પ્રિમીયમ મેળવવાનો લકક ચાલુ રાખવામાં આવે છે.
૧૩૪	(૧) સરકારશ્રી	મોટા વરાછા	જુની શરત	૫૨૩	૧૩૨	૪૪૫૨	૧૩૨	૨૬૭૧	૧. મુળખંડની માલિકી તથા સત્તાપ્રકાર ગામ નમુના નં.૭/૧૨ મુજબ ધ્યાને લીધેલ છે. ૨. મુળખંડનું ક્ષેત્રફળ ડી.એસ.ઓ. રેકૉર્ડ કાયમ કર્યા મુજબ ધ્યાને લીધેલ છે.
૧૩૫	(૧) મહમદ અહમદ હાંસા	મોટા વરાછા	જુની શરત	૫૨૫	૧૩૩	૯૭૧૩	૧૩૩	૫૮૨૮	૧. મુળખંડની માલિકી તથા સત્તાપ્રકાર ગામ નમુના નં.૭/૧૨ મુજબ ધ્યાને લીધેલ છે. ૨. મુળખંડનું ક્ષેત્રફળ ડી.એસ.ઓ. રેકૉર્ડ કાયમ કર્યા મુજબ ધ્યાને લીધેલ છે.

ક્રેસ નં.	જમીન માલિકોના નામ	ગામ	સત્તા પ્રકાર	બ્લોક નં.	મુળખંડ નંબર	મુળખંડ ક્ષેત્રફળ ચો.મી	અંતિમખંડ નંબર	અંતિમખંડ ક્ષેત્રફળ ચો.મી	રીમાર્ક્સ
૧	૨	૩	૪	૫	૬	૭	૮	૯	૧૦
૧૩૬	(૧) ધર્મેન્દ્રભાઈ માવજીભાઈ સવાણી (૨) પૂર્વી ધર્મેન્દ્રભાઈ સવાણી	મોટા વરાછા	બીન ખેતી	૫૨૬	૧૩૪	૨૬૭૦૯	૧૩૪	૧૬૦૨૫	૧.મુળખંડની માલિકી તથા સત્તાપ્રકાર ગામ નમુના નં.૭/૧૨ મુજબ ધ્યાને લીધેલ છે. ૨.મુળખંડનું ક્ષેત્રફળ ડી.એસ.ઓ. રેકર્ડ કાયમ કર્યા મુજબ ધ્યાને લીધેલ છે. ૩.અંતિમખંડની જમીનમાં માલિકોનો હકક / હિસ્સો તેઓની મુળખંડની જમીનોના હકક / હિસ્સાના પ્રમાણ મુજબ રહેશે
૧૩૭	(૧) અમિતભાઈ જીવરાજભાઈ પટેલ	મોટા વરાછા	જુની શરત	૫૨૭	૧૩૫	૬૦૭૦	૧૩૫	૩૬૪૨	૧.મુળખંડની માલિકી તથા સત્તાપ્રકાર ગામ નમુના નં.૭/૧૨ મુજબ ધ્યાને લીધેલ છે. ૨.મુળખંડનું ક્ષેત્રફળ ડી.એસ.ઓ. રેકર્ડ કાયમ કર્યા મુજબ ધ્યાને લીધેલ છે.
૧૩૮	કપલેશ્વર મહાદેવના વ.ક.ટૂંટી (૧) નરોત્તમ છીનુભાઈ (૨) વિક્રમભાઈ નાનુભાઈ દેસાઈ (૩) મનુભાઈ ગુલાબભાઈ નાયક	મોટા વરાછા	જુની શરત	૫૨૮	૧૩૬	૯૬૧૧	૧૩૬	૫૭૬૭	૧.મુળખંડની માલિકી તથા સત્તાપ્રકાર ગામ નમુના નં.૭/૧૨ મુજબ ધ્યાને લીધેલ છે. ૨.મુળખંડનું ક્ષેત્રફળ ડી.એસ.ઓ. રેકર્ડ કાયમ કર્યા મુજબ ધ્યાને લીધેલ છે. ૩.અંતિમખંડની જમીનમાં માલિકોનો હકક / હિસ્સો તેઓની મુળખંડની જમીનોના હકક / હિસ્સાના પ્રમાણ મુજબ રહેશે
૧૩૯	(૧) વિશાલભાઈ તુલશીભાઈ ચીતવીયા	મોટા વરાછા	જુની શરત	૫૨૯	૧૩૭	૧૫૯૮૬	૧૩૭	૯૫૯૨	૧.મુળખંડની માલિકી ૭/૧૨ મુજબ ધ્યાને લીધેલ છે. ૨.મુળખંડનું ક્ષેત્રફળ ગામ નમુના નં.૭/૧૨ મુજબ ધ્યાને લીધેલ છે.
૧૪૦+ ૧૫૮+ ૧૬૦	બિલ્ડટેક એન્ટરપ્રાઇઝ એક ભાગીદારી પેઢીના તરફ અને વતી અધિકૃત ભાગીદાર હરેશકુમાર દામજીભાઈ પરવાડીયા	મોટા વરાછા	બીનાખેતી બીનાખેતી બીનાખેતી	૫૩૦ ૫૪૬ ૫૪૮/પેકી ૫૪૮/પેકી	૧૩૮ ૧૫૪ ૧૫૬/૧+ ૧૫૬/૨	૯૩૦૮ ૧૦૩૨૦ ૨૨૩૫૯ ૪૧૯૮૭	૧૩૮+ ૧૫૪+ ૧૫૬	૨૫૧૯૨	૧.મુળખંડની માલિકી તથા સત્તાપ્રકાર ગામ નમુના નં.૭/૧૨ મુજબ ધ્યાને લીધેલ છે. ૨.મુળખંડનું ક્ષેત્રફળ ડી.એસ.ઓ. રેકર્ડ કાયમ કર્યા મુજબ ધ્યાને લીધેલ છે. ૩.અંતિમખંડની જમીનમાં માલિકોનો હકક / હિસ્સો તેઓની મુળખંડની જમીનોના હકક / હિસ્સાના પ્રમાણ મુજબ રહેશે. ૪.અરજદારશ્રીની ગામ નમુના નં.૭/૧૨ મુજબ એક જ માલિકી જ હોઈ તે ધ્યાને લઈ સચુકત અંતિમખંડ ફાળવવાની રજૂઆત અન્વયે સચુકત અંતિમખંડ ફાળવેલ છે.
૧૪૧	(૧) જયંતિભાઈ નરોત્તમભાઈ (૨) મહેશભાઈ નરોત્તમભાઈ (૩) લક્ષ્મીબેન તે નવીનભાઈ નરોત્તમની વિધવા (૪) ચેતનાબેન નવીનભાઈ (૫) હેમાક્ષીબેન નવીનભાઈ (૬) રાજેન્દ્રભાઈ નવીનભાઈ (૭) જ્યોત્સનાબેન તે નરેન્દ્રભાઈની પત્ની (૮) ચેતનકુમાર નરેન્દ્રભાઈ (૯) હીનાબેન નરેન્દ્રભાઈ (૧૦) પ્રીતીબેન નરેન્દ્રભાઈ	મોટા વરાછા	જુની શરત	૫૩૧	૧૩૯	૩૨૩૭	૧૩૯	૧૯૪૨	૧.મુળખંડની માલિકી તથા સત્તાપ્રકાર ગામ નમુના નં.૭/૧૨ મુજબ ધ્યાને લીધેલ છે. ૨.મુળખંડનું ક્ષેત્રફળ ડી.એસ.ઓ. રેકર્ડ કાયમ કર્યા મુજબ ધ્યાને લીધેલ છે. ૩.અંતિમખંડની જમીનમાં માલિકોનો હકક / હિસ્સો તેઓની મુળખંડની જમીનોના હકક / હિસ્સાના પ્રમાણ મુજબ રહેશે
૧૪૨	(૧) ગોપીન એન્ટરપ્રાઇઝ ભાગીદારી પેઢી	મોટા વરાછા	બીન ખેતી	૫૩૨/ક	૧૪૦/અ	૧૫૨૭૫	૧૪૦/અ	૯૧૬૪	૧.મુળખંડની માલિકી તથા સત્તાપ્રકાર ગામ નમુના નં.૭/૧૨ મુજબ ધ્યાને લીધેલ છે. ૨.મુળખંડનું ક્ષેત્રફળ ડી.એસ.ઓ. રેકર્ડ કાયમ કર્યા મુજબ ધ્યાને લીધેલ છે. ૩.અંતિમખંડની જમીનમાં માલિકોનો હકક / હિસ્સો તેઓની મુળખંડની જમીનોના હકક / હિસ્સાના પ્રમાણ મુજબ રહેશે
૧૪૩	બિલ્ડટેક એન્ટરપ્રાઇઝ ભાગીદારી પેઢી તેના વતી અને તરફ અધિકૃત વહીવટકર્તા ભાગીદાર હરેશભાઈ દામજીભાઈ પરવાડીયા	મોટા વરાછા	બીન ખેતી	૫૩૨/ખ	૧૪૦/ખ	૭૬૯૦	૧૪૦/ખ	૪૬૧૩	૧.મુળખંડની માલિકી તથા સત્તાપ્રકાર ગામ નમુના નં.૭/૧૨ મુજબ ધ્યાને લીધેલ છે. ૨.મુળખંડનું ક્ષેત્રફળ ડી.એસ.ઓ. રેકર્ડ કાયમ કર્યા મુજબ ધ્યાને લીધેલ છે. ૩.અંતિમખંડની જમીનમાં માલિકોનો હકક / હિસ્સો તેઓની મુળખંડની જમીનોના હકક / હિસ્સાના પ્રમાણ મુજબ રહેશે





૪૫

કેસ નં.	જમીન માલિકોના નામ	ગામ	સત્તા પ્રકાર	બ્લોક નં.	મુળખંડ નંબર	મુળખંડ ક્ષેત્રફળ ચો.મી	અંતિમખંડ નંબર	અંતિમખંડ ક્ષેત્રફળ ચો.મી	રીમાર્ક્સ
૧	૨	૩	૪	૫	૬	૭	૮	૯	૧૦
૧૪૪	ગોપીન એન્ટરપ્રાઇઝ એક રજીસ્ટર્ડ ભાગીદારી પેઢીના મેનેજિંગ પાર્ટનર તરીકે વિશાલ નુલશીભાઈ ચીતલીયા	મોટા વરાછા	બીન ખેતી	૫૩૨/અ	૧૪૦/ક	૮૧૮૬	૧૪૦/ક	૪૮૨૦	૧.મુળખંડની માલિકી તથા સત્તાપ્રકાર ગામ નમુના નં.૭/૧૨ મુજબ ધ્યાને લીધેલ છે. ૨.મુળખંડનું ક્ષેત્રફળ ડી.એસ.ઓ. રેકર્ડ કાયમ કર્યા મુજબ ધ્યાને લીધેલ છે. ૩.અંતિમખંડની જમીનમાં માલિકોનો હકક / હિસ્સો તેઓની મુળખંડની જમીનોના હકક / હિસ્સાના પ્રમાણ મુજબ રહેશે
૧૪૫	(૧) બિલ્ડટૅક એન્ટરપ્રાઇઝ ભાગીદારી પેઢી	મોટા વરાછા	જુની શરત	૫૩૩/પે ૫૩૩/પે	૧૪૧/૧ ૧૪૧/૨	૨૧૮૫૪	૧૪૧	૧૩૧૭૨	૧.મુળખંડની માલિકી તથા સત્તાપ્રકાર ગામ નમુના નં.૭/૧૨ મુજબ ધ્યાને લીધેલ છે. ૨.મુળખંડનું ક્ષેત્રફળ ડી.એસ.ઓ. રેકર્ડ કાયમ કર્યા મુજબ ધ્યાને લીધેલ છે(બ્લોક નં.૫૩૩ નું ક્ષેત્રફળ પ્રમાણિત ડી.એસ.ઓ રેકર્ડ મુજબ સચુકત એક જ કાયમ કરીને આપેલ લોઈ પુન:વહેચણી પત્રકમાં તે મુજબ નોંધ કરેલ છે.જ્યારે ડી.આઈ.એલ.આરશ્રી દ્વારા પ્રમાણિત માપણી નકશા મુજબ સદર બ્લોક નંબર માંથી કેનાલ પસાર થતી હોવાને કારણે નકશા નં.૩માં તે મુજબ બ્લોક નં.૫૩૩/પેકી(મુ.ખ નં.૧૪૧/૧), બ્લોક નં.૫૩૩/પેકી(મુ.ખ નં.૧૪૧/૨) દર્શાવેલ છે. ૩.અંતિમખંડની જમીનમાં માલિકોનો હકક / હિસ્સો તેઓની મુળખંડની જમીનોના હકક / હિસ્સાના પ્રમાણ મુજબ રહેશે
૧૪૬	(૧) રુકૈયાબીબી ગુલામ મલમદ અબ્દુલ રહીમ ભરૂચાની વિધવા (૨) સુગરાબીબી ઈસ્માઈલભાઈ ભરૂચાની વિધવા (૩) ઈબ્રાહીમ ઈસ્માઈલભાઈ ભરૂચી (૪) હફસાબાનુ ઈસ્માઈલભાઈ ભરૂચાની પુત્રી (૫) મોહમદહકુસેન ઈસ્માઈલભાઈ ભરૂચી (૬) નઝમાબાનુ ઈસ્માઈલભાઈ ભરૂચાની પુત્રી	મોટા વરાછા	ગણોત ધારા કલમ-૪૩ ન.શ.	૫૩૪	૧૪૨	૭૬૮૯	૧૪૨	૪૬૧૩	૧.મુળખંડની માલિકી તથા સત્તાપ્રકાર ગામ નમુના નં.૭/૧૨ મુજબ ધ્યાને લીધેલ છે. ૨.મુળખંડનું ક્ષેત્રફળ ડી.એસ.ઓ. રેકર્ડ કાયમ કર્યા મુજબ ધ્યાને લીધેલ છે. ૩.અંતિમખંડની જમીનમાં માલિકોનો હકક / હિસ્સો તેઓની મુળખંડની જમીનોના હકક / હિસ્સાના પ્રમાણ મુજબ રહેશે. ૪. સદરલું જમીન ગણોતધારા કલમ-૪૩ ન.શ.શરતની હોવાથી મુળખંડના સત્તા પ્રકાર અંતિમખંડમાં ચાલુ રાખીને ગુજરાત સરકારશ્રીના પ્રિમીયમ મેળવવાનો હકક ચાલુ રાખવામાં આવે છે.
૧૪૭	(૧) જનકસિંહ મોહનસિંહ ચાવડા (૨) રાજેશકુમાર કાનીલાલ પાઠક (૩) હિતેષ બટુકભાઈ વિરાણી (૪) બાબુભાઈ ભગવાનભાઈ શીબરીયા	મોટા વરાછા	બીન ખેતી પ્રિપાત્ર	૫૩૫	૧૪૩	૭૭૮૦	૧૪૩	૪૬૭૪	૧.મુળખંડની માલિકી તથા સત્તાપ્રકાર ગામ નમુના નં.૭/૧૨ મુજબ ધ્યાને લીધેલ છે. ૨.મુળખંડનું ક્ષેત્રફળ ડી.એસ.ઓ. રેકર્ડ કાયમ કર્યા મુજબ ધ્યાને લીધેલ છે. ૩.અંતિમખંડની જમીનમાં માલિકોનો હકક / હિસ્સો તેઓની મુળખંડની જમીનોના હકક / હિસ્સાના પ્રમાણ મુજબ રહેશે. ૪. સદરલું જમીન બિનખેતી પ્રિપાત્ર શરતની હોવાથી મુળખંડના સત્તા પ્રકાર અંતિમખંડમાં ચાલુ રાખીને ગુજરાત સરકારશ્રીના પ્રિમીયમ મેળવવાનો હકક ચાલુ રાખવામાં આવે છે.
૧૪૮	(૧) કીરીટભાઈ રમણલાલ દેસાઈ	મોટા વરાછા	જુની શરત	૫૩૬	૧૪૪	૧૨૬૪૬	૧૪૪	૭૫૮૮	૧.મુળખંડની માલિકી તથા સત્તાપ્રકાર ગામ નમુના નં.૭/૧૨ મુજબ ધ્યાને લીધેલ છે. ૨.મુળખંડનું ક્ષેત્રફળ ડી.એસ.ઓ. રેકર્ડ કાયમ કર્યા મુજબ ધ્યાને લીધેલ છે.
૧૪૯/૧	(૧) મનીષભાઈ નાનુભાઈ (૨) દાકોરભાઈ યુનીભાઈ (૩) ચીમનભાઈ યુનીલાલ (૪) કૃષ્ણભાઈ યુનીલાલ (૫) શારદાબેન નાનુભાઈ પટેલ (૬) રેખાબેન નાનુભાઈ પટેલ	મોટા વરાછા	જુની શરત	૫૩૭/અ	૧૪૫/અ	૧૮૦૩૦	૧૪૫/અ	૧૧૪૧૮	૧.મુળખંડની માલિકી ૭/૧૨ મુજબ ધ્યાને લીધેલ છે. ૨ રજુ થયેલ અધિકૃત હિસ્સા ફોર્મ -૧૧ અ , માપણીશીટ મુજબ અલગ અલગ હિસ્સા થયેલ છે.જે મુજબ ફાળવેલ છે. ૩.અંતિમખંડની જમીનમાં માલિકોનો હકક / હિસ્સો તેઓની મુળખંડની જમીનોના હકક / હિસ્સાના પ્રમાણ મુજબ રહેશે

કેસ નં.	જમીન માલિકોના નામ	ગામ	સત્તા પ્રકાર	બ્લોક નં.	મુળખંડ નંબર	મુળખંડ ક્ષેત્રફળ ચો.મી	અંતિમખંડ નંબર	અંતિમખંડ ક્ષેત્રફળ ચો.મી	રીમાર્ક્સ
૧	૨	૩	૪	૫	૬	૭	૮	૯	૧૦
૧૪૯/૨	(૧) નરેન્દ્રભાઈ બાબુભાઈ હિરપરા (૨) રમેશભાઈ ધનશ્યામભાઈ હિરપરા (૩) જગદીશભાઈ ભવાનભાઈ હિરપરા (૪) અશ્વિનભાઈ કનુભાઈ કાનાણી (૫) સંજયભાઈ મનુભાઈ કાનાણી (૬) હિમતભાઈ વિઠલભાઈ કાનાણી (૭) રવજીભાઈ કુરજીભાઈ ડોબરીયા (૮) હરેશભાઈ જયંતિભાઈ ઝાલાવાડીયા (૯) અશ્વિનભાઈ કરશનભાઈ ઝાલાવાડીયા (૧૦) હિતેશકુમાર ધનજીભાઈ બોદર (૧૧) ભરતભાઈ ધનશ્યામભાઈ ખોખર (૧૨) મનુભાઈ કાનજીભાઈ ખોખર (૧૩) હસમુખભાઈ મથુરભાઈ ખુંટ (૧૪) ભરતભાઈ મથુરભાઈ ખુંટ	મોટા વરાછા	બીનખેતી	૫૩૭/બ	૧૪૫/બ	૧૪૮૬૩	૧૪૫/બ	૮૯૧૮	૧.મુળખંડની માલિકી ૭/૧૨ મુજબ ધ્યાને લીધેલ છે. ૨.રજુ થયેલ અધિકૃત હિસ્સા ફોર્મ -૧૧ અ , માપણીશીટ મુજબ અલગ અલગ હિસ્સા થયેલ છે. જે મુજબ ફાળવેલ છે. ૩.અંતિમખંડની જમીનમાં માલિકોનો હકક / હિસ્સો તેઓની મુળખંડની જમીનમાં હકક સુધિ હિસ્સાના પ્રમાણ મુજબ રહેશે
૧૫૦	(૧) નરેન્દ્રભાઈ બાબુભાઈ હિરપરા (૨) રમેશભાઈ ધનશ્યામભાઈ હિરપરા (૩) જગદીશભાઈ ભવાનભાઈ હિરપરા (૪) અશ્વિનભાઈ કનુભાઈ કાનાણી (૫) સંજયભાઈ મનુભાઈ કાનાણી (૬) હિમતભાઈ વિઠલભાઈ કાનાણી (૭) રવજીભાઈ કુરજીભાઈ ડોબરીયા (૮) હરેશભાઈ જયંતિભાઈ ઝાલાવાડીયા (૯) અશ્વિનભાઈ કરશનભાઈ ઝાલાવાડીયા (૧૦) હિતેશકુમાર ધનજીભાઈ બોદર (૧૧) ભરતભાઈ ધનશ્યામભાઈ ખોખર (૧૨) મનુભાઈ કાનજીભાઈ ખોખર (૧૩) હસમુખભાઈ મથુરભાઈ ખુંટ (૧૪) ભરતભાઈ મથુરભાઈ ખુંટ	મોટા વરાછા	બીન ખેતી	૫૩૮	૧૪૬	૪૯૫૭	૧૪૬	૨૯૭૪	૧.મુળખંડની માલિકી તથા સત્તાપ્રકાર ગામ નમુના નં.૭/૧૨ મુજબ ધ્યાને લીધેલ છે. ૨.મુળખંડનું ક્ષેત્રફળ ડી.એસ.ઓ. રેકર્ડ કાયમ કર્યા મુજબ ધ્યાને લીધેલ છે. ૩.અંતિમખંડની જમીનમાં માલિકોનો હકક / હિસ્સો તેઓની મુળખંડની જમીનના હકક / હિસ્સાના પ્રમાણ મુજબ રહેશે
૧૫૧	(૧) હરેશકુમાર કરશનભાઈ કાકડીયા	મોટા વરાછા	૭૩-એએ (ન.શ)	૫૩૯	૧૪૭	૩૫૪૧	૧૪૭	૨૧૨૫	૧.મુળખંડની માલિકી તથા સત્તાપ્રકાર ગામ નમુના નં.૭/૧૨ મુજબ ધ્યાને લીધેલ છે. ૨.મુળખંડનું ક્ષેત્રફળ ડી.એસ.ઓ. રેકર્ડ કાયમ કર્યા મુજબ ધ્યાને લીધેલ છે. ૩. સદરહુ જમીન ૭૩-એએ(ન.શ) શરતની હોવાથી મુળખંડના સત્તા પ્રકાર અંતિમખંડમાં ચાલુ રાખીને ગુજરાત સરકારશ્રીના પ્રિમીયમ મેળવવાનો હકક ચાલુ રાખવામાં આવે છે.



ક્રેસ નં.	જમીન માલિકોના નામ	ગામ	સત્તા પ્રકાર	બ્લોક નં.	મુળખંડ નંબર	મુળખંડ ક્ષેત્રફળ ચો.મી	અંતિમખંડ નંબર	અંતિમખંડ ક્ષેત્રફળ ચો.મી	રીમાર્ક્સ
૧	૨	૧૩	૪	૫	૬	૭	૮	૯	૧૦
૧૫૨	(૧) પ્રદિપસિંહ બહાદુરસિંહ (૨) વિજયસિંહ બહાદુરસિંહ (૩) અમિયાબેન વિજયસિંહ વરાછીયા (૪) વર્ધાબેન પ્રદિપસિંહ વરાછીયા (૫) હાર્દિકસિંહ પ્રદિપસિંહ વરાછીયા (૬) જમીયાબેન પ્રદિપસિંહ તે ગૌરવકુમાર ચૌહાણની પત્ની (૭) ઉર્વિનસિંહ વિજયસિંહ વરાછીયા (૮) ઈશાકુમારી વિજયસિંહ વરાછીયા	મોટા વરાછા	જુની શરત	૫૪૦	૧૪૮	૧૬૧૮૭	૧૪૮	૯૭૧૨	૧.મુળખંડની માલિકી તથા સત્તાપ્રકાર ગામ નમુના નં.૭/૧૨ મુજબ ધ્યાને લીધેલ છે. ૨.મુળખંડનું ક્ષેત્રફળ ડી.એસ.ઓ. રેકર્ડ કાયમ કર્યા મુજબ ધ્યાને લીધેલ છે. ૩.અંતિમખંડની જમીનમાં માલિકોનો હક્ક / હિસ્સો તેઓની મુળખંડની જમીનના હક્ક / હિસ્સાના પ્રમાણ મુજબ રહેશે
૧૫૩	(૧) વિશાલભાઈ તુલશીભાઈ ચીતલિયા	મોટા વરાછા	જુની શરત	૫૪૧	૧૪૯	૭૯૯૭	૧૪૯	૪૭૯૬	૧.મુળખંડની માલિકી તથા સત્તાપ્રકાર ગામ નમુના નં.૭/૧૨ મુજબ ધ્યાને લીધેલ છે. ૨.મુળખંડનું ક્ષેત્રફળ ડી.એસ.ઓ. રેકર્ડ કાયમ કર્યા મુજબ ધ્યાને લીધેલ છે.
૧૫૪	(૧) સહદેવસિંહ રણજીતસિંહ વાંસીયા (૨) મિનલબેન સહદેવસિંહ વાંસીયા (૩) કૃપાલી સહદેવસિંહ વાંસીયા (૪) હરદીપસિંહ સહદેવસિંહ વાંસીયા	મોટા વરાછા	જુની શરત	૫૪૨	૧૫૦	૧૨૮૪૯	૧૫૦	૭૭૦૯	૧.મુળખંડની માલિકી તથા સત્તાપ્રકાર ગામ નમુના નં.૭/૧૨ મુજબ ધ્યાને લીધેલ છે. ૨.મુળખંડનું ક્ષેત્રફળ ડી.એસ.ઓ. રેકર્ડ કાયમ કર્યા મુજબ ધ્યાને લીધેલ છે. ૩.અંતિમખંડની જમીનમાં માલિકોનો હક્ક / હિસ્સો તેઓની મુળખંડની જમીનના હક્ક / હિસ્સાના પ્રમાણ મુજબ રહેશે
૧૫૫	(૧) ઉર્મિલાબેન તે અંબેલાલ ઉર્ફે બળવંતરાયની વિધવા (૨) યોગેશ બળવંતરાય (૩) મુકુંદભાઈ બળવંતરાય (૪) પરેશભાઈ બળવંતરાય (૫) જશુબેન તે દોલતરાય કાળીદાસની વિધવા (૬) દર્શનભાઈ દોલતરાય (૭) ચેતનભાઈ દોલતરાય	મોટા વરાછા	જુની શરત	૫૪૩	૧૫૧	૬૫૭૬	૧૫૧	૩૯૪૬	૧.મુળખંડની માલિકી તથા સત્તાપ્રકાર ગામ નમુના નં.૭/૧૨ મુજબ ધ્યાને લીધેલ છે. ૨.મુળખંડનું ક્ષેત્રફળ ડી.એસ.ઓ. રેકર્ડ કાયમ કર્યા મુજબ ધ્યાને લીધેલ છે. ૩.અંતિમખંડની જમીનમાં માલિકોનો હક્ક / હિસ્સો તેઓની મુળખંડની જમીનના હક્ક / હિસ્સાના પ્રમાણ મુજબ રહેશે
૧૫૬	(૧) વસુમતીબેન તે અમીરસિંહ ભીમસિંહ ની વિધવા (૨) નરેન્દ્રસિંહ અમીરસિંહ (૩) દિપિકાબેન અમીરસિંહ (૪) કેતનસિંહ અમીરસિંહ (૫) કૃષ્ણાવસિંહ નરેન્દ્રસિંહ વરાછીયા (૬) વિભુતીબેન નરેન્દ્રસિંહ વરાછીયા (૭) જયરાજસિંહ કેતનસિંહ વરાછીયા (૮) હેનીબેન કેતનસિંહ વરાછીયા	મોટા વરાછા	ગણોત ધારા કલમ ૪૩ ન.શ.	૫૪૪	૧૫૨	૭૯૯૩	૧૫૨	૪૭૯૬	૧.મુળખંડની માલિકી તથા સત્તાપ્રકાર ગામ નમુના નં.૭/૧૨ મુજબ ધ્યાને લીધેલ છે. ૨.મુળખંડનું ક્ષેત્રફળ ડી.એસ.ઓ. રેકર્ડ કાયમ કર્યા મુજબ ધ્યાને લીધેલ છે. ૩.અંતિમખંડની જમીનમાં માલિકોનો હક્ક / હિસ્સો તેઓની મુળખંડની જમીનના હક્ક / હિસ્સાના પ્રમાણ મુજબ રહેશે. ૪. સદરહુ જમીન ગણોત ધારા કલમ ૪૩ ન.શ. શરતની હોવાથી મુળખંડના સત્તા પ્રકાર અંતિમખંડમાં ચાલુ રાખીને ગુજરાત સરકારશ્રીના પ્રિમીયમ મેળવવાનો હક્ક ચાલુ રાખવામાં આવે છે.
૧૫૭	(૧) નટવરભાઈ ડાહ્યાભાઈ (૨) ચંદુભાઈ ડાહ્યાભાઈ (૩) બાલુભાઈ ડાહ્યાભાઈ (૪) ઈશ્વરભાઈ ડાહ્યાભાઈ (૫) શાંતિલાલ ડાહ્યાભાઈ (૬) વિજયભાઈ મગનભાઈ (૭) રીટાબેન મગનભાઈ (૮) સોનાબેન મગનભાઈ (૯) પાર્વતીબેન ડાહ્યાભાઈ (૧૦) કિરીટકુમાર કાંતિલાલ પટેલ (૧૧) પ્રિયેશભાઈ કાંતિભાઈ પટેલ (૧૨) ગીતાબેન કાંતિલાલ પટેલ તે ભીખુભાઈ પટેલની વિધવા	મોટા વરાછા	જુની શરત	૫૪૫/પી	૧૫૩	૮૫૩૧	૧૫૩	૫૧૧૯	૧.મુળખંડની માલિકી તથા સત્તાપ્રકાર ગામ નમુના નં.૭/૧૨ મુજબ ધ્યાને લીધેલ છે. ૨.મુળખંડનું ક્ષેત્રફળ ડી.એસ.ઓ. રેકર્ડ કાયમ કર્યા મુજબ ધ્યાને લીધેલ છે. ૩.અંતિમખંડની જમીનમાં માલિકોનો હક્ક / હિસ્સો તેઓની મુળખંડની જમીનના હક્ક / હિસ્સાના પ્રમાણ મુજબ રહેશે





કેસ નં.	જમીન માલિકોના નામ	ગામ	સત્તા પ્રકાર	બ્લોક નં.	મુળખંડ નંબર	મુળખંડ ક્ષેત્રફળ ચો.મી	અંતિમખંડ નંબર	અંતિમખંડ ક્ષેત્રફળ ચો.મી	રીમાર્ક્સ
૧	૨	૩	૪	૫	૬	૭	૮	૯	૧૦
૧૫૮	(૧) પ્રવિણભાઈ પરભુભાઈ (૨) અંજનાબેન પ્રવિણભાઈ (૩) ચેતનભાઈ અમરતભાઈ (૪) જગદભાઈ અમરતભાઈ (૫) હિરેનભાઈ પ્રવિણભાઈ પટેલ (૬) સાજનભાઈ પ્રવિણભાઈ પટેલ	મોટા વરાછા	જુની શરત	૫૪૭	૧૫૫	૨૪૧૮૦	૧૫૫	૧૪૫૦૮	૧.મુળખંડની માલિકી તથા સત્તાપ્રકાર ગામ નમુના નં.૭/૧૨ મુજબ ધ્યાને લીધેલ છે. ૨.મુળખંડનું ક્ષેત્રફળ ડી.એસ.ઓ. રેકર્ડ કાયમ કર્યા મુજબ ધ્યાને લીધેલ છે. ૩.અંતિમખંડની જમીનમાં માલિકોનો હકક / હિસ્સો તેઓની મુળખંડની જમીનોના હકક / હિસ્સાના પ્રમાણ મુજબ રહેશે
૧૬૧	(૧) જયંતિભાઈ નરોત્તમભાઈ (૨) મહેશભાઈ નરોત્તમભાઈ (૩) લક્ષ્મીબેન તે નવીનભાઈ નરોત્તમની વિધવા (૪) ચેતનાબેન નવીનભાઈ (૫) હેમાક્ષીબેન નવીનભાઈ (૬) રાજેન્દ્રભાઈ નવીનભાઈ (૭) જ્યોત્સનાબેન તે નરેન્દ્રભાઈની પત્ની (૮) ચેતનકુમાર નરેન્દ્રભાઈ (૯) લીનાબેન નરેન્દ્રભાઈ (૧૦) પ્રીતીબેન નરેન્દ્રભાઈ	મોટા વરાછા	જુની શરત	૫૪૮/પેકી '૫૪૮/પેકી	૧૫૭/૧ ૧૫૭/૨	૧૧૨૩૦	૧૫૭	૬૭૩૮	૧.મુળખંડની માલિકી તથા સત્તાપ્રકાર ગામ નમુના નં.૭/૧૨ મુજબ ધ્યાને લીધેલ છે. ૨.મુળખંડનું ક્ષેત્રફળ ડી.એસ.ઓ. રેકર્ડ કાયમ કર્યા મુજબ ધ્યાને લીધેલ છે(બ્લોક નં.૫૪૮ નું ક્ષેત્રફળ પ્રમાણિત ડી.એસ.ઓ રેકર્ડ મુજબ સચુકત એક જ કાયમ કરીને આપેલ હોઈ પુનઃવહેચણી પત્રકમાં તે મુજબ નોંધ કરેલ છે.જ્યારે ડી.આઈ.એલ.આરશ્રી દ્વારા પ્રમાણિત માપણી નક્કશા મુજબ સદર બ્લોક નંબર માંથી કેનાલ પસાર થતી હોવાને કારણે નક્કશા નં.૩માં તે મુજબ બ્લોક નં.૫૪૮/પેકી(મુ.ખ નં.૧૫૭/૧), બ્લોક નં.૫૪૮/પેકી(મુ.ખ નં.૧૫૭/૨) દર્શાવેલ છે. ૩.અંતિમખંડની જમીનમાં માલિકોનો હકક / હિસ્સો તેઓની મુળખંડની જમીનોના હકક / હિસ્સાના પ્રમાણ મુજબ રહેશે
૧૬૨	(૧) જીવરાજભાઈ શામજીભાઈ ગાખાણી	મોટા વરાછા	બીનાખેતી	૫૫૦	૧૫૮	૧૮૩૨૪	૧૫૮	૧૧૫૮૪	૧.મુળખંડની માલિકી તથા સત્તાપ્રકાર ગામ નમુના નં.૭/૧૨ મુજબ ધ્યાને લીધેલ છે. ૨.મુળખંડનું ક્ષેત્રફળ ડી.એસ.ઓ. રેકર્ડ કાયમ કર્યા મુજબ ધ્યાને લીધેલ છે.
૧૬૩	(૧)રુચિતકુમાર વિજયભાઈ દેસાઈ	મોટા વરાછા	જુની શરત	૫૫૧/પેકી ૫૫૧/પેકી	૧૫૮/૧ '૧૫૮/૨	૧૫૧૭૬	૧૫૮	૮૧૦૬	૧.મુળખંડની માલિકી તથા સત્તાપ્રકાર ગામ નમુના નં.૭/૧૨ મુજબ ધ્યાને લીધેલ છે. ૨.મુળખંડનું ક્ષેત્રફળ ડી.એસ.ઓ. રેકર્ડ કાયમ કર્યા મુજબ ધ્યાને લીધેલ છે(બ્લોક નં.૫૫૧ નું ક્ષેત્રફળ પ્રમાણિત ડી.એસ.ઓ રેકર્ડ મુજબ સચુકત એક જ કાયમ કરીને આપેલ હોઈ પુનઃવહેચણી પત્રકમાં તે મુજબ નોંધ કરેલ છે.જ્યારે ડી.આઈ.એલ.આરશ્રી દ્વારા પ્રમાણિત માપણી નક્કશા મુજબ સદર બ્લોક નંબર માંથી કેનાલ પસાર થતી હોવાને કારણે નક્કશા નં.૩માં તે મુજબ બ્લોક નં.૫૫૧/પેકી(મુ.ખ નં.૧૫૮/૧), બ્લોક નં.૫૫૧/પેકી(મુ.ખ નં.૧૫૮/૨) દર્શાવેલ છે.
૧૬૪	(૧) ડાહીબેન તે જગા રણછોડભાઈની પુત્રી (૨) ગુણીબેન તે ડાહ્યાભાઈ રણછોડભાઈની પુત્રી (૩) કાળીદાસ ડાહ્યાભાઈ (૪) સોનાબેન તે ભરતભાઈ ઉર્ફે ગુલાબભાઈ જીતુભાઈની વિધવા (૫) સગૌર શીતલબેન ભરતભાઈ ઉર્ફે ગુલાબભાઈ (૬) સગૌર રીટાબેન ભરતભાઈ ઉર્ફે ગુલાબભાઈ (૭) સગૌર ખુશબુબેન ભરતભાઈ ઉર્ફે ગુલાબભાઈ	મોટા વરાછા	ગંધાક. ૪૩ ૭૩ એએ	૫૫૨	૧૬૦	૪૬૫૪	૧૬૦	૨૭૮૨	૧.મુળખંડની માલિકી તથા સત્તાપ્રકાર ગામ નમુના નં.૭/૧૨ મુજબ ધ્યાને લીધેલ છે. ૨.મુળખંડનું ક્ષેત્રફળ ડી.એસ.ઓ. રેકર્ડ કાયમ કર્યા મુજબ ધ્યાને લીધેલ છે. ૩.અંતિમખંડની જમીનમાં માલિકોનો હકક / હિસ્સો તેઓની મુળખંડની જમીનોના હકક / હિસ્સાના પ્રમાણ મુજબ રહેશે. ૪. સદરહું જમીન ગણોત્તવારા કલમ-૪૩ ૭૩-એએ શરતની હોવાથી મુળખંડના સત્તા પ્રકાર અંતિમખંડમાં ચાલુ રાખીને ગુજરાત સરકારશ્રીના પ્રિમીયમ મેળવવાનો હકક ચાલુ રાખવામાં આવે છે.

કેસ નં.	જમીન માલિકોના નામ	ગામ	સત્તા પ્રકાર	બ્લોક નં.	મુળખંડ નંબર	મુળખંડ ક્ષેત્રફળ ચો.મી	અંતિમખંડ નંબર	અંતિમખંડ ક્ષેત્રફળ ચો.મી	રીમાર્ક્સ
૧	૨	૩	૪	૫	૬	૭	૮	૯	૧૦
૧૭૭	(૧) શકુંતલાબેન ઈશ્વરલાલ ની પુત્રી (૨) સ.હંસાબેન ઈશ્વરલાલની પુત્રી સ.વા.તારાબેન ઈશ્વરલાલ	મોટા વરાછા	જુની શરત	૫૬૫	૧૭૩	૩૫૪૧	૧૭૩	૨૧૨૫	૧.મુળખંડની માલિકી તથા સત્તાપ્રકાર ગામ નમુના નં.૭/૧૨ મુજબ ધ્યાને લીધેલ છે. ૨.મુળખંડનું ક્ષેત્રફળ ડી.એસ.ઓ. રેકર્ડ કાયમ કર્યા મુજબ ધ્યાને લીધેલ છે. ૩.અંતિમખંડની જમીનમાં માલિકોનો હકક / હિસ્સો તેઓની મુળખંડની જમીનોના હકક / હિસ્સાના પ્રમાણ મુજબ રહેશે
૧૭૮	(૧) ભાવનાબેન બહાદુરસિંહ (૨) પ્રદિપસિંહ બહાદુરસિંહ (૩) વર્ષાબેન બહાદુરસિંહ (૪) વિજયસિંહ બહાદુરસિંહ	મોટા વરાછા	ગણોત ધારા કલમ-૪૩ ન.શ.	૫૬૬	૧૭૪	૫૩૬૨	૧૭૪	૩૨૧૭	૧.મુળખંડની માલિકી તથા સત્તાપ્રકાર ગામ નમુના નં.૭/૧૨ મુજબ ધ્યાને લીધેલ છે. ૨.મુળખંડનું ક્ષેત્રફળ ડી.એસ.ઓ. રેકર્ડ કાયમ કર્યા મુજબ ધ્યાને લીધેલ છે. ૩.અંતિમખંડની જમીનમાં માલિકોનો હકક / હિસ્સો તેઓની મુળખંડની જમીનોના હકક / હિસ્સાના પ્રમાણ મુજબ રહેશે ૪. સદરહું જમીન ગણોતધારા કલમ-૪૩ ન.શ.શરતની હોવાથી મુળખંડના સત્તા પ્રકાર અંતિમખંડમાં ચાલુ રાખીને ગુજરાત સરકારશ્રીના પ્રિમીયમ મેળવવાનો હકક ચાલુ રાખવામાં આવે છે.
૧૭૯	બિલ્ડટેક એન્ટરપ્રાઇઝ ભાગીદારી પેઢી તેના વતી અને તરફે અધિકૃત વહિવટકર્તા ભાગીદાર (૧) હરેશભાઈ દામજીભાઈ પરવાડીયા (૨) સિધ્ધેશ્વર બિલ્ડવેલ એક ભાગીદારી પેઢી	મોટા વરાછા	બીન ખેતી	૫૬૭	૧૭૫	૧૦૮૨૭	૧૭૫	૬૫૫૬	૧.મુળખંડની માલિકી તથા સત્તાપ્રકાર ગામ નમુના નં.૭/૧૨ મુજબ ધ્યાને લીધેલ છે. ૨.મુળખંડનું ક્ષેત્રફળ ડી.એસ.ઓ. રેકર્ડ કાયમ કર્યા મુજબ ધ્યાને લીધેલ છે. ૩.અંતિમખંડની જમીનમાં માલિકોનો હકક / હિસ્સો તેઓની મુળખંડની જમીનોના હકક / હિસ્સાના પ્રમાણ મુજબ રહેશે
૧૮૦	બિલ્ડટેક એન્ટરપ્રાઇઝ ભાગીદારી પેઢીના ભાગીદાર (૧) હરેશભાઈ દામજીભાઈ પરવાડીયા	મોટા વરાછા	બીન ખેતી	૫૬૮	૧૭૬	૩૮૨૫૫	૧૭૬	૨૩૫૫૩	૧.મુળખંડની માલિકી તથા સત્તાપ્રકાર ગામ નમુના નં.૭/૧૨ મુજબ ધ્યાને લીધેલ છે. ૨.મુળખંડનું ક્ષેત્રફળ ડી.એસ.ઓ. રેકર્ડ કાયમ કર્યા મુજબ ધ્યાને લીધેલ છે. ૩.અંતિમખંડની જમીનમાં માલિકોનો હકક / હિસ્સો તેઓની મુળખંડની જમીનોના હકક / હિસ્સાના પ્રમાણ મુજબ રહેશે
૧૮૧	(૧) વાસુદેવભાઈ નાગજીભાઈ (૨) ગીતાબેન નાગજીભાઈ (૩) જયોતિબેન નાગજીભાઈ (૪) કૌશિકકુમાર નાગજીભાઈ	મોટા વરાછા	જુની શરત	૫૬૯	૧૭૭	૧૩૪૫૬	૧૭૭	૮૦૭૪	૧.મુળખંડની માલિકી તથા સત્તાપ્રકાર ગામ નમુના નં.૭/૧૨ મુજબ ધ્યાને લીધેલ છે. ૨.મુળખંડનું ક્ષેત્રફળ ડી.એસ.ઓ. રેકર્ડ કાયમ કર્યા મુજબ ધ્યાને લીધેલ છે. ૩.અંતિમખંડની જમીનમાં માલિકોનો હકક / હિસ્સો તેઓની મુળખંડની જમીનોના હકક / હિસ્સાના પ્રમાણ મુજબ રહેશે
૧૮૨	(૧) અરવિંદભાઈ કલ્યાણભાઈ માલવિયા (૨) ભરતભાઈ કલ્યાણભાઈ માલવિયા (HUF) (૩) ભરતભાઈ મનુભાઈ નાયક	મોટા વરાછા	જુની શરત	૫૭૦	૧૭૮	૧૪૭૭૧	૧૭૮	૮૮૬૩	૧.મુળખંડની માલિકી તથા સત્તાપ્રકાર ગામ નમુના નં.૭/૧૨ મુજબ ધ્યાને લીધેલ છે. ૨.મુળખંડનું ક્ષેત્રફળ ડી.એસ.ઓ. રેકર્ડ કાયમ કર્યા મુજબ ધ્યાને લીધેલ છે. ૩.અંતિમખંડની જમીનમાં માલિકોનો હકક / હિસ્સો તેઓની મુળખંડની જમીનોના હકક / હિસ્સાના પ્રમાણ મુજબ રહેશે
૧૮૩	(૧) રાજેન્દ્રભાઈ ભગુભાઈ (૨) દિનેશભાઈ ભગુભાઈ (૩) નીતીનભાઈ રમણભાઈ (૪) તરૂણભાઈ રમણભાઈ (૫) જયદીશભાઈ રમણભાઈ (૬) તારકભાઈ રાજેન્દ્રભાઈ (૭) રૂઝલભાઈ રાજેન્દ્રભાઈ (૮) આનંદભાઈ દીનેશભાઈ (૯) નીકીતાબેન જયવદનભાઈ (૧૦) જયુબેન જયવદનભાઈ ભગુભાઈની વિધવા (૧૧) નિકેતા જયવદનભાઈ (૧૨) શાંતાબેન તે રમણભાઈ ભગુભાઈની વિધવા	મોટા વરાછા	જુની શરત	૫૭૧	૧૭૯	૨૦૭૪૦	૧૭૯	૧૨૪૪૪	૧.મુળખંડની માલિકી તથા સત્તાપ્રકાર ગામ નમુના નં.૭/૧૨ મુજબ ધ્યાને લીધેલ છે. ૨.મુળખંડનું ક્ષેત્રફળ ડી.એસ.ઓ. રેકર્ડ કાયમ કર્યા મુજબ ધ્યાને લીધેલ છે. ૩.અંતિમખંડની જમીનમાં માલિકોનો હકક / હિસ્સો તેઓની મુળખંડની જમીનોના હકક / હિસ્સાના પ્રમાણ મુજબ રહેશે
૧૮૪	(૧) સાગરભાઈ ભરતભાઈ રાખોલીયા (૨) હીનાબેન જગદિશભાઈ ભટ્ટા (૩) ધનજીભાઈ નારણભાઈ પટેલ (૪) પરસોત્તમભાઈ નારણભાઈ બાબરીયા (૫) પ્રકુલકુમાર દેવજીભાઈ ગોંડલીયા	મોટા વરાછા	જુની શરત	૫૭૨	૧૮૦	૫૭૬૬	૧૮૦	૩૪૬૦	૧.મુળખંડની માલિકી તથા સત્તાપ્રકાર ગામ નમુના નં.૭/૧૨ મુજબ ધ્યાને લીધેલ છે. ૨.મુળખંડનું ક્ષેત્રફળ ડી.એસ.ઓ. રેકર્ડ કાયમ કર્યા મુજબ ધ્યાને લીધેલ છે. ૩.અંતિમખંડની જમીનમાં માલિકોનો હકક / હિસ્સો તેઓની મુળખંડની જમીનોના હકક / હિસ્સાના પ્રમાણ મુજબ રહેશે





કેસ નં.	જમીન માલિકોના નામ	ગામ	સત્તા પ્રકાર	બ્લોક નં.	મુળખંડ નંબર	મુળખંડ ક્ષેત્રફળ ચો.મી	અંતિમખંડ નંબર	અંતિમખંડ ક્ષેત્રફળ ચો.મી	રીમાર્ક્સ
૧	૨	૩	૪	૫	૬	૭	૮	૯	૧૦
૧૭૦	બિલ્ડટેક એન્ટરપ્રાઇઝ ભાગીદારપેઢી તેના વતી તરફે અધિકૃત વહીવટકર્તા ભાગીદાર (૧) હરેશભાઈ દામજીભાઈ પરવાડીયા (૨) મુકેશભાઈ ડુંગરભાઈ ડાલવીયા (૩) રાજેન્દ્રભાઈ રમણલાલ દેસાઈ (૪) ધર્મસિંધીબેન રાજેન્દ્રભાઈ દેસાઈ	મોટા વરાછા	બીન ખેતી	૫૫૮/અ/પે ૫૫૮/અ/પે	૧૬૬/૧ ૧૬૬/૨	૧૦૨૭૫	૧૬૬	૬૧૬૫	૧.મુળખંડની માલિકી તથા સત્તાપ્રકાર ગામ નમુના નં.૭/૧૨ મુજબ ધ્યાને લીધેલ છે. ૨.મુળખંડનું ક્ષેત્રફળ ડી.એસ.ઓ. રેકર્ડ કાયમ કર્યા મુજબ ધ્યાને લીધેલ છે(બ્લોક નં.૫૫૮/અ/નું ક્ષેત્રફળ પ્રમાણિત ડી.એસ.ઓ રેકર્ડ મુજબ સચુકત એક જ કાયમ કરીને આપેલ હોઈ પુનઃવહેણણી પત્રકમાં તે મુજબ નોંધ કરેલ છે.જયારે ડી.આઈ.એલ.આરશ્રી દ્વારા પ્રમાણિત માપણી નક્શા મુજબ સદર બ્લોક નંબર માંથી કેનાલ પસાર થતી હોવાને કારણે નક્શા નં.૩માં તે મુજબ બ્લોક નં.૫૫૮/અ/પેકી(મુ.ખ નં.૧૬૬/૧), બ્લોક નં.૫૫૮/અ/પેકી(મુ.ખ નં.૧૬૬/૨) દર્શાવેલ છે. ૩.અંતિમખંડની જમીનમાં માલિકોનો લક્ક / લિસ્સો તેઓની મુળખંડની જમીનોના લક્ક / લિસ્સાના પ્રમાણ મુજબ રહેશે ૪.સદરલું અંતિમખંડ નં.૧૬૬ને લાગુ નગર રચના યોજના નં.૨૫(મોટા વરાછા)માંથી પસાર થતાં ૧૨.૦૦મી પહોળાઈના ટી.પી. રસ્તાથી પ્રવેશ મળે છે.
૧૭૧	(૧) લવજીભાઈ ડુંગરભાઈ ડાલવીયા (૨) કિરીટકુમાર ધીરજીલાલ ધામેલીયા (૩) પ્રતાપભાઈ વિરજીભાઈ ચોડવડીયા (૪) મે.મારૂતિ કોર્પે (૫) મે.અમર ઉવલોપર્સ	મોટા વરાછા	જુની શરત	૫૫૮/બ/પેકી ૫૫૮/બ/પેકી	૧૬૭/૧ ૧૬૭/૨	૩૧૮૬૯	૧૬૭	૧૮૧૨૧	૧.મુળખંડની માલિકી ૭/૧૨ મુજબ ધ્યાને લીધેલ છે. ૨.મુળખંડનું ક્ષેત્રફળ ડી.એસ.ઓ. રેકર્ડ કાયમ કર્યા મુજબ ધ્યાને લીધેલ છે(બ્લોક નં.૫૫૮/બ નું ક્ષેત્રફળ પ્રમાણિત ડી.એસ.ઓ રેકર્ડ મુજબ સચુકત એક જ કાયમ કરીને આપેલ હોઈ પુનઃવહેણણી પત્રકમાં તે મુજબ નોંધ કરેલ છે.જયારે ડી.આઈ.એલ.આરશ્રી દ્વારા પ્રમાણિત માપણી નક્શા મુજબ સદર બ્લોક નંબર માંથી કેનાલ પસાર થતી હોવાને કારણે નક્શા નં.૩માં તે મુજબ બ્લોક નં.૫૫૮/બ/પેકી(મુ.ખ નં.૧૬૭/૧), બ્લોક નં.૫૫૮/બ/પેકી(મુ.ખ નં.૧૬૭/૨) દર્શાવેલ છે. ૩.અંતિમખંડની જમીનમાં માલિકોનો લક્ક / લિસ્સો તેઓની મુળખંડની જમીનોના લક્ક / લિસ્સાના પ્રમાણ મુજબ રહેશે
૧૭૨	બિલ્ડટેક એન્ટરપ્રાઇઝ ભાગીદાર પેઢી તેના વતી અને તરફે અધિકૃત વહીવટકર્તા ભાગીદાર (૧) હરેશભાઈ દામજીભાઈ પરવાડીયા (૨) મુકેશભાઈ ડુંગરભાઈ ડાલવીયા	મોટા વરાછા	બીન ખેતી પિપાત્ર	૫૬૦	૧૬૮	૧૭૭૦૫	૧૬૮	૧૦૬૨૩	૧.મુળખંડની માલિકી તથા સત્તાપ્રકાર ગામ નમુના નં.૭/૧૨ મુજબ ધ્યાને લીધેલ છે. ૨.મુળખંડનું ક્ષેત્રફળ ડી.એસ.ઓ. રેકર્ડ કાયમ કર્યા મુજબ ધ્યાને લીધેલ છે. ૩.અંતિમખંડની જમીનમાં માલિકોનો લક્ક / લિસ્સો તેઓની મુળખંડની જમીનોના લક્ક / લિસ્સાના પ્રમાણ મુજબ રહેશે. ૪. સદરલું જમીન બિનખેતી પિપાત્ર શરતની હોવાથી મુળખંડના સત્તા પ્રકાર અંતિમખંડમાં ચાલુ રાખીને ગુજરાત સરકારશ્રીના પ્રિમીયમ મેળવવાનો લક્ક ચાલુ રાખવામાં આવે છે. ૫.સદરલું અંતિમખંડ નં.૧૬૮ને લાગુ નગર રચના યોજના નં.૨૫(મોટા વરાછા)માંથી પસાર થતાં ૧૨.૦૦મી પહોળાઈના ટી.પી. રસ્તાથી પ્રવેશ મળે છે.
૧૭૩	(૧) સુનીલકુમાર હસમુખભાઈ પટેલ (૨) જીતેન્દ્રકુમાર રણછોડભાઈ પટેલ	મોટા વરાછા	જુની શરત	૫૬૧	૧૬૯	૮૧૯૫	૧૬૯	૪૯૧૭	૧.મુળખંડની માલિકી તથા સત્તાપ્રકાર ગામ નમુના નં.૭/૧૨ મુજબ ધ્યાને લીધેલ છે. ૨.મુળખંડનું ક્ષેત્રફળ ડી.એસ.ઓ. રેકર્ડ કાયમ કર્યા મુજબ ધ્યાને લીધેલ છે. ૩.અંતિમખંડની જમીનમાં માલિકોનો લક્ક / લિસ્સો તેઓની મુળખંડની જમીનોના લક્ક / લિસ્સાના પ્રમાણ મુજબ રહેશે
૧૭૪	(૧)રમેશભાઈ કેશવભાઈ (૨) કાનજીભાઈ ધરમશીભાઈ (૩) વસંતબેન લાલુભાઈ ભલાણી (૪)ભરત લાલુભાઈ ભલાણી (૫)તુષારભાઈ લાલુભાઈ ભલાણી	મોટા વરાછા	જુની શરત	૫૬૨/પે	૧૭૦	૧૫૨૪૬	૧૭૦	૯૧૪૮	૧.મુળખંડની માલિકી તથા સત્તાપ્રકાર ગામ નમુના નં.૭/૧૨ મુજબ ધ્યાને લીધેલ છે. ૨.મુળખંડનું ક્ષેત્રફળ ડી.એસ.ઓ. રેકર્ડ કાયમ કર્યા મુજબ ધ્યાને લીધેલ છે. ૩.અંતિમખંડની જમીનમાં માલિકોનો લક્ક / લિસ્સો તેઓની મુળખંડની જમીનોના લક્ક / લિસ્સાના પ્રમાણ મુજબ રહેશે
૧૭૫	(૧) નરેશભાઈ મગનભાઈ	મોટા વરાછા	જુની શરત	૫૬૩/પે	૧૭૧	૬૨૮૪	૧૭૧	૩૭૭૧	૧.મુળખંડની માલિકી તથા સત્તાપ્રકાર ગામ નમુના નં.૭/૧૨ મુજબ ધ્યાને લીધેલ છે. ૨.મુળખંડનું ક્ષેત્રફળ ડી.એસ.ઓ. રેકર્ડ કાયમ કર્યા મુજબ ધ્યાને લીધેલ છે.
૧૭૬	(૧) કુસુમબેન ઠાકોરભાઈ (૨) મમતાબેન ઠાકોરભાઈ અનુલાભાઈ નાયકની પત્નિ (૩) સંધ્યાબેન ઠાકોરભાઈ જ્યેશભાઈ નાયકની પત્નિ (૪) કૌશિકભાઈ ઠાકોરભાઈ (૫) પ્રમોદભાઈ ઠાકોરભાઈ	મોટા વરાછા	ગણોત ધારા ક્લમ-૪૩ ન.શ.	૫૬૪	૧૭૨	૧૧૯૩૮	૧૭૨	૭૧૬૩	૧.મુળખંડની માલિકી તથા સત્તાપ્રકાર ગામ નમુના નં.૭/૧૨ મુજબ ધ્યાને લીધેલ છે. ૨.મુળખંડનું ક્ષેત્રફળ ડી.એસ.ઓ. રેકર્ડ કાયમ કર્યા મુજબ ધ્યાને લીધેલ છે. ૩.અંતિમખંડની જમીનમાં માલિકોનો લક્ક / લિસ્સો તેઓની મુળખંડની જમીનોના લક્ક / લિસ્સાના પ્રમાણ મુજબ રહેશે. ૪. સદરલું જમીન ગણોત ધારા ક્લમ-૪૩ ન.શ.શરતની હોવાથી મુળખંડના સત્તા પ્રકાર અંતિમખંડમાં ચાલુ રાખીને ગુજરાત સરકારશ્રીના પ્રિમીયમ મેળવવાનો લક્ક ચાલુ રાખવામાં આવે છે.



કેસ નં.	જમીન માલિકોના નામ	ગામ	સત્તા પ્રકાર	બ્લોક નં.	મુળખંડ નંબર	મુળખંડ ક્ષેત્રફળ ચો.મી	અંતિમખંડ નંબર	અંતિમખંડ ક્ષેત્રફળ ચો.મી	રીમાર્ક્સ
૧	૨	૩	૪	૫	૬	૭	૮	૯	૧૦
૧૮૫	(૧) દિલીપભાઈ ગોરધનભાઈ સોનાણી (HUF) (૨) લાલજીભાઈ ગોરધનભાઈ સોનાણી	મોટા વરાછા	જુની શરત	૫૭૩	૧૮૧	૮૭૦૧	૧૮૧	૫૨૨૧	૧. મુળખંડની માલિકી તથા સત્તાપ્રકાર ગામ નમુના નં. ૭/૧૨ મુજબ ધ્યાને લીધેલ છે. ૨. મુળખંડનું ક્ષેત્રફળ ડી.એસ.ઓ. રેકર્ડ કાયમ કર્યા મુજબ ધ્યાને લીધેલ છે. ૩. અંતિમખંડની જમીનમાં માલિકોનો હકક / હિસ્સો તેઓની મુળખંડની જમીનોના હકક / હિસ્સાના પ્રમાણ મુજબ રહેશે
૧૮૬	(૧) વિઠલભાઈ રામુભાઈ (૨) પ્રવિણભાઈ વિઠલભાઈ (૩) રેખાબેન તે વિઠલભાઈની પુત્રી	મોટા વરાછા	જુની શરત	૫૭૪	૧૮૨	૮૪૯૮	૧૮૨	૫૦૯૯	૧. મુળખંડની માલિકી તથા સત્તાપ્રકાર ગામ નમુના નં. ૭/૧૨ મુજબ ધ્યાને લીધેલ છે. ૨. મુળખંડનું ક્ષેત્રફળ ડી.એસ.ઓ. રેકર્ડ કાયમ કર્યા મુજબ ધ્યાને લીધેલ છે. ૩. અંતિમખંડની જમીનમાં માલિકોનો હકક / હિસ્સો તેઓની મુળખંડની જમીનોના હકક / હિસ્સાના પ્રમાણ મુજબ રહેશે
૧૮૭	(૧) ગૌરીબેન દિયાળભાઈ (૨) નિકેશભાઈ રમેશભાઈ રાબડીયા	મોટા વરાછા	બીન ખેતી	૫૭૫	૧૮૩	૧૯૭૨૯	૧૮૩	૧૧૮૩૭	૧. મુળખંડની માલિકી તથા સત્તાપ્રકાર ગામ નમુના નં. ૭/૧૨ મુજબ ધ્યાને લીધેલ છે. ૨. મુળખંડનું ક્ષેત્રફળ ડી.એસ.ઓ. રેકર્ડ કાયમ કર્યા મુજબ ધ્યાને લીધેલ છે. ૩. અંતિમખંડની જમીનમાં માલિકોનો હકક / હિસ્સો તેઓની મુળખંડની જમીનોના હકક / હિસ્સાના પ્રમાણ મુજબ રહેશે
૧૮૮	(૧) સીતારામ કો.ઓ. હા. સોસા. લી.	મોટા વરાછા	બીન ખેતી પ્રિપાત્ર	૫૭૬	૧૮૪	૩૪૪૦	૧૮૪	૨૦૬૪	૧. મુળખંડની માલિકી તથા સત્તાપ્રકાર ગામ નમુના નં. ૭/૧૨ મુજબ ધ્યાને લીધેલ છે. ૨. મુળખંડનું ક્ષેત્રફળ ડી.એસ.ઓ. રેકર્ડ કાયમ કર્યા મુજબ ધ્યાને લીધેલ છે. ૩. અંતિમખંડની જમીનમાં માલિકોનો હકક / હિસ્સો તેઓની મુળખંડની જમીનોના હકક / હિસ્સાના પ્રમાણ મુજબ રહેશે ૪. સદરહુ જમીન બિનખેતી પિપાત્ર શરતની હોવાથી મુળખંડના સત્તા પ્રકાર અંતિમખંડમાં ચાલુ રાખીને ગુજરાત સરકારશ્રીના પ્રિમીયમ મેળવવાનો હકક ચાલુ રાખવામાં આવે છે.
૧૮૯	(૧) જીવરાજભાઈ શામજીભાઈ ગાબાણી	મોટા વરાછા	બીન ખેતી	૫૭૭	૧૮૫	૩૦૦૪૮	૧૮૫	૧૮૦૨૯	૧. મુળખંડની માલિકી તથા સત્તાપ્રકાર ગામ નમુના નં. ૭/૧૨ મુજબ ધ્યાને લીધેલ છે. ૨. મુળખંડનું ક્ષેત્રફળ ડી.એસ.ઓ. રેકર્ડ કાયમ કર્યા મુજબ ધ્યાને લીધેલ છે.
૧૯૦	(૧) ધુકુ હિમતભાઈ જેઠાભાઈ (૨) ધુકુ વિજયભાઈ હિમતભાઈ (૩) ધુકુ સંજયકુમાર હિમતભાઈ (૪) ધુકુ અજયકુમાર હિમતભાઈ (૫) જસવંતભાઈ લવજીભાઈ સાવલીયા	મોટા વરાછા	જુની શરત	૫૭૮/અ	૧૮૬/અ+ ૧૮૭	૮૬૮૮	૧૮૬/અ+ ૧૮૭	૫૨૧૩	૧. મુળખંડની માલિકી ૭/૧૨ મુજબ ધ્યાને લીધેલ છે. ૨. બ્લોક નં. ૫૭૮ ની અધિકૃત હિસ્સા ફોર્મ - ૧૧ અ, માપણીશીટ મુજબ અલગ અલગ હિસ્સા થયેલ છે. જે મુજબ મુળખંડનું ક્ષેત્રફળ ધ્યાને લીધેલ છે. ૩. અંતિમખંડની જમીનમાં માલિકોનો હકક / હિસ્સો તેઓની મુળખંડની જમીનોના હકક / હિસ્સાના પ્રમાણ મુજબ રહેશે
૧૯૧	(૧) રાધવ ડેવલોપર્સ એક ભાગીદારી પેઢી	મોટા વરાછા	બીન ખેતી	૫૭૮/બ	૧૮૬/બ	૩૭૫૬	૧૮૬/બ	૨૨૫૪	૧. મુળખંડની માલિકી ૭/૧૨ મુજબ ધ્યાને લીધેલ છે. ૨. બ્લોક નં. ૫૭૮ ની અધિકૃત હિસ્સા ફોર્મ - ૧૧ અ, માપણીશીટ મુજબ અલગ અલગ હિસ્સા થયેલ છે. જે મુજબ મુળખંડનું ક્ષેત્રફળ ધ્યાને લીધેલ છે. ૩. અંતિમખંડની જમીનમાં માલિકોનો હકક / હિસ્સો તેઓની મુળખંડની જમીનોના હકક / હિસ્સાના પ્રમાણ મુજબ રહેશે
૧૯૨	(૧) સહદેવસિંહ રણજીતસિંહ વાસીયા	મોટા વરાછા	જુની શરત	૫૮૦	૧૮૮	૫૬૬૬	૧૮૮	૩૪૦૦	૧. મુળખંડની માલિકી તથા સત્તાપ્રકાર ગામ નમુના નં. ૭/૧૨ મુજબ ધ્યાને લીધેલ છે. ૨. મુળખંડનું ક્ષેત્રફળ ડી.એસ.ઓ. રેકર્ડ કાયમ કર્યા મુજબ ધ્યાને લીધેલ છે.



કેસ નં.	જમીન માલિકોના નામ	ગામ	સત્તા પ્રકાર	બ્લોક નં.	મુળખંડ નંબર	મુળખંડ ક્ષેત્રફળ ચો.મી	અંતિમખંડ નંબર	અંતિમખંડ ક્ષેત્રફળ ચો.મી	રીમાર્ક્સ
૧	૨	૩	૪	૫	૬	૭	૮	૯	૧૦
૧૯૩	(૧) સહદેવસિંહ રણજીતસિંહ વાસીયા	મોટા વરાછા	બીન ખેતી પિપાત્ર	૫૮૧	૧૮૯	૧૦૦૧૬	૧૮૯	૬૦૧૧	૧. મુળખંડની માલિકી તથા સત્તાપ્રકાર ગામ નમુના નં.૭/૧૨ મુજબ ધ્યાને લીધેલ છે. ૨. મૂળખંડનું ક્ષેત્રફળ ડી.એસ.ઓ. રેકર્ડ કાયમ કર્યા મુજબ ધ્યાને લીધેલ છે. ૩. સદરહું જમીન બિનખેતી પિપાત્ર શરતની હોવાથી મુળખંડના સત્તા પ્રકાર અંતિમખંડમાં ચાલુ રાખીને ગુજરાત સરકારશ્રીના પ્રિમીયમ મેળવવાનો હકક ચાલુ રાખવામાં આવે છે.
૧૯૪+ ૧૯૬	માધવ ઈન્ડા એક ભાગીદારી પેઢી વતી તેના અધિકૃત ભાગીદાર (૧) વિપુલભાઈ પુનાભાઈ દોંગા	મોટા વરાછા	જુની શરત જુની શરત	૫૮૨ ૫૮૪	૧૯૦ ૧૯૨	૪૮૫૬ ૨૦૮૪૨ ૨૫૬૯૮	૧૯૦+ ૧૯૨	૧૫૪૧૯	૧. મુળખંડની માલિકી તથા સત્તાપ્રકાર ગામ નમુના નં.૭/૧૨ મુજબ ધ્યાને લીધેલ છે. ૨. મૂળખંડનું ક્ષેત્રફળ ડી.એસ.ઓ. રેકર્ડ કાયમ કર્યા મુજબ ધ્યાને લીધેલ છે. ૩. અંતિમખંડની જમીનમાં માલિકોનો હકક / હિસ્સો તેઓની મુળખંડની જમીનોના હકક / હિસ્સાના પ્રમાણ મુજબ રહેશે. ૪. અરજદારશ્રીની ગામ નમુના નં.૭/૧૨ મુજબ એક જ માલિકી જ હોઈ તે ધ્યાને લઈ સંયુક્ત અંતિમખંડ ફાળવવાની રજૂઆત અન્વયે સંયુક્ત અંતિમખંડ ફાળવેલ છે.
૧૯૫	(૧) અર્જુનરાય દોલતભાઈ (૨) કિશોરીબેન અર્જુનભાઈ (૩) રાજેન અર્જુનભાઈ	મોટા વરાછા	જુની શરત	૫૮૩	૧૯૧	૩૩૩૯	૧૯૧	૨૦૦૩	૧. મુળખંડની માલિકી તથા સત્તાપ્રકાર ગામ નમુના નં.૭/૧૨ મુજબ ધ્યાને લીધેલ છે. ૨. મૂળખંડનું ક્ષેત્રફળ ડી.એસ.ઓ. રેકર્ડ કાયમ કર્યા મુજબ ધ્યાને લીધેલ છે. ૩. અંતિમખંડની જમીનમાં માલિકોનો હકક / હિસ્સો તેઓની મુળખંડની જમીનોના હકક / હિસ્સાના પ્રમાણ મુજબ રહેશે.
૧૯૭	(૧) ભરતભાઈ ઝીણાભાઈ (૨) શ્રીમતી પ્રતિભાબેન ભરતભાઈ નાયક (૩) હિતેશકુમાર ભરતભાઈ નાયક (૪) જીજ્ઞેશકુમાર ભરતભાઈ નાયક (૫) કાંતાબેન નાનુભાઈ નાયક (૬) નિતિનભાઈ નાનુભાઈ નાયક (૭) શૈલેષભાઈ નાનુભાઈ નાયક (૮) નિલેષભાઈ નાનુભાઈ નાયક (૯) ભાવનાબેન નાનુભાઈ તે હરેશભાઈ નાયકની પત્ની	મોટા વરાછા	જુની શરત	૫૮૫	૧૯૩	૨૦૩૩૫	૧૯૩	૧૨૨૦૧	૧. મુળખંડની માલિકી તથા સત્તાપ્રકાર ગામ નમુના નં.૭/૧૨ મુજબ ધ્યાને લીધેલ છે. ૨. મૂળખંડનું ક્ષેત્રફળ ડી.એસ.ઓ. રેકર્ડ કાયમ કર્યા મુજબ ધ્યાને લીધેલ છે. ૩. અંતિમખંડની જમીનમાં માલિકોનો હકક / હિસ્સો તેઓની મુળખંડની જમીનોના હકક / હિસ્સાના પ્રમાણ મુજબ રહેશે.
૧૯૮	(૧) વજ્રયાબેન ધનજીભાઈ વિઠલભાઈની વિધવા (૨) લક્ષ્મીબેન ઘેલાભાઈ (૩) સવિતાબેન ઘેલાભાઈ (૪) સોનલબેન છગનભાઈ રાઠોડ (૫) નયનાબેન ઈશ્વરભાઈ રાઠોડ તે નાનુભાઈ હળપતિની પત્ની (૬) કલાવતીબેન ઈશ્વરભાઈ રાઠોડ તે અર્જુનભાઈ રાઠોડની પત્ની (૭) મીનાબેન ઈશ્વરભાઈ રાઠોડ તે પરેશભાઈ રાઠોડની પત્ની (૮) જગૃતીબેન ઉર્ફે જગૃતેન શાંતુભાઈ રાઠોડ (૯) સગીર કૃણાલ શાંતુભાઈ રાઠોડ સવા જગૃતિબેન ઉર્ફે જગૃતેન શાંતુભાઈ રાઠોડ (૧૦) રમીલાબેન ઉર્ફે લીલાબેન પ્રકાશભાઈ રાઠોડ (૧૧) સવિતાબેન નટુભાઈ રાઠોડ (૧૨) લક્ષ્મીબેન બાલુભાઈ રાઠોડ (૧૩) ઉપાબેન શાંતુભાઈ રાઠોડ (૧૪) પ્રિયેશભાઈ શાંતુભાઈ રાઠોડ	મોટા વરાછા	૭૩એએ	૫૮૬	૧૯૪	૨૫૨૯	૧૯૪	૧૫૧૭	૧. મુળખંડની માલિકી તથા સત્તાપ્રકાર ગામ નમુના નં.૭/૧૨ મુજબ ધ્યાને લીધેલ છે. ૨. મૂળખંડનું ક્ષેત્રફળ ડી.એસ.ઓ. રેકર્ડ કાયમ કર્યા મુજબ ધ્યાને લીધેલ છે. ૩. અંતિમખંડની જમીનમાં માલિકોનો હકક / હિસ્સો તેઓની મુળખંડની જમીનોના હકક / હિસ્સાના પ્રમાણ મુજબ રહેશે. ૪. સદરહું જમીન ૭૩-એએ શરતની હોવાથી મુળખંડના સત્તા પ્રકાર અંતિમખંડમાં ચાલુ રાખીને ગુજરાત સરકારશ્રીના પ્રિમીયમ મેળવવાનો હકક ચાલુ રાખવામાં આવે છે.
૧૯૯	(૧) રુચિતકુમાર વિજયભાઈ દેસાઈ	મોટા વરાછા	જુની શરત	૫૮૭	૧૯૫	૧૬૨૮૯	૧૯૫	૯૭૭૩	૧. મુળખંડની માલિકી તથા સત્તાપ્રકાર ગામ નમુના નં.૭/૧૨ મુજબ ધ્યાને લીધેલ છે. ૨. મૂળખંડનું ક્ષેત્રફળ ડી.એસ.ઓ. રેકર્ડ કાયમ કર્યા મુજબ ધ્યાને લીધેલ છે.



કેસ નં.	જમીન માલિકોના નામ	ગામ	સત્તા પ્રકાર	બ્લોક નં.	મુળખંડ નંબર	મુળખંડ ક્ષેત્રફળ ચો.મી	અંતિમખંડ નંબર	અંતિમખંડ ક્ષેત્રફળ ચો.મી	રીમાર્ક્સ
૧	૨	૩	૪	૫	૬	૭	૮	૯	૧૦
૨૦૦	(૧) કૌશિકાબેન વિજયભાઈ દેસાઈ	મોટા વરાછા	જુની શરત	૫૮૮	૧૯૬	૨૫૨૯	૧૯૬	૧૫૧૭	૧.મુળખંડની માલિકી તથા સત્તાપ્રકાર ગામ નમુના નં.૭/૧૨ મુજબ ધ્યાને લીધેલ છે. ૨.મૂળખંડનું ક્ષેત્રફળ ડી.એસ.ઓ. રેકર્ડ કાયમ કર્યા મુજબ ધ્યાને લીધેલ છે.
૨૦૧	(૧) વિજયભાઈ મોધાભાઈ દેસાઈ	મોટા વરાછા	બીન ખેતી પિપાત્ર	૫૮૯	૧૯૭	૭૨૮૪	૧૯૭	૪૩૭૦	૧.મુળખંડની માલિકી તથા સત્તાપ્રકાર ગામ નમુના નં.૭/૧૨ મુજબ ધ્યાને લીધેલ છે. ૨.મૂળખંડનું ક્ષેત્રફળ ડી.એસ.ઓ. રેકર્ડ કાયમ કર્યા મુજબ ધ્યાને લીધેલ છે. ૪. સદરહું જમીનબિનખેતી પિપાત્ર શરતની હોવાથી મુળખંડના સત્તા પ્રકાર અંતિમખંડમાં ચાલુ રાખીને ગુજરાત સરકારશ્રીના પ્રિમીયમ મેળવવાનો હકક ચાલુ રાખવામાં આવે છે.
૨૦૨	(૧) લલ્લુભાઈ માવજીભાઈ ખુંટ (૨) રમેશભાઈ જીવરાજભાઈ ખુંટ (૩) રજનીકાન્ત વલ્લભભાઈ ખુંટ (૪) સવિતાબેન દેવજીભાઈ કાકડીયા (૫) પૂર્વાશિકુમાર દામજીભાઈ કાકડીયા (૬) બિલ્ડટેક એન્ટરપ્રાઈઝ એક રજીસ્ટર્ડ ભાગીદારી પેઢી વતી અને તરફે ભાગીદાર પેઢીના મેનેજિંગ પાર્ટનર તરીકે હરેશભાઈ દામજીભાઈ પરવાડીયા	મોટા વરાછા	બીન ખેતી પિપાત્ર	૫૯૦	૧૯૮	૨૯૫૪૨	૧૯૮/અ ૧૯૮/બ	૧૧૫૨૨ ૬૨૦૩ ૧૭૭૨૫	૧.મુળખંડની માલિકી તથા સત્તાપ્રકાર ગામ નમુના નં.૭/૧૨ મુજબ ધ્યાને લીધેલ છે. ૨.મૂળખંડનું ક્ષેત્રફળ ડી.એસ.ઓ. રેકર્ડ કાયમ કર્યા મુજબ ધ્યાને લીધેલ છે. ૩.અંતિમખંડની જમીનમાં માલિકોનો હકક / હિસ્સો તેઓની મુળખંડની જમીનોના હકક / હિસ્સાના પ્રમાણ મુજબ રહેશે. ૪. સદરહું જમીન બિનખેતી પિપાત્ર શરતની હોવાથી મુળખંડના સત્તા પ્રકાર અંતિમખંડમાં ચાલુ રાખીને ગુજરાત સરકારશ્રીના પ્રિમીયમ મેળવવાનો હકક ચાલુ રાખવામાં આવે છે.
૨૦૩	(૧) પ્રવિણભાઈ પરશોત્તમભાઈ પાલડીયા (૨) ભાવેશભાઈ માવજીભાઈ પાલડીયા (૩) અલ્પેશભાઈ વામુભાઈ પાલડીયા (૪) ધવલભાઈ ભીમજીભાઈ પાલડીયા	મોટા વરાછા	જુની શરત	૫૯૧	૧૯૯	૪૫૫૩	૧૯૯	૨૭૩૨	૧.મુળખંડની માલિકી તથા સત્તાપ્રકાર ગામ નમુના નં.૭/૧૨ મુજબ ધ્યાને લીધેલ છે. ૨.મૂળખંડનું ક્ષેત્રફળ ડી.એસ.ઓ. રેકર્ડ કાયમ કર્યા મુજબ ધ્યાને લીધેલ છે. ૩.અંતિમખંડની જમીનમાં માલિકોનો હકક / હિસ્સો તેઓની મુળખંડની જમીનોના હકક / હિસ્સાના પ્રમાણ મુજબ રહેશે
૨૦૪	(૧) વિજયભાઈ ગણેશભાઈ વીરાણી	મોટા વરાછા	બીન ખેતી	૫૯૨	૨૦૦	૮૦૯૪	૨૦૦	૪૮૫૬	૧.મુળખંડની માલિકી તથા સત્તાપ્રકાર ગામ નમુના નં.૭/૧૨ મુજબ ધ્યાને લીધેલ છે. ૨.મૂળખંડનું ક્ષેત્રફળ ડી.એસ.ઓ. રેકર્ડ કાયમ કર્યા મુજબ ધ્યાને લીધેલ છે.
૨૦૫	(૧) બાબુભાઈ મગનભાઈ	મોટા વરાછા	ગણોત ધારા કલમ-૪૩ ન.શ.	૫૯૩	૨૦૧	૨૦૭૪૦	૨૦૧	૧૨૪૪૪	૧.મુળખંડની માલિકી તથા સત્તાપ્રકાર ગામ નમુના નં.૭/૧૨ મુજબ ધ્યાને લીધેલ છે. ૨.મૂળખંડનું ક્ષેત્રફળ ડી.એસ.ઓ. રેકર્ડ કાયમ કર્યા મુજબ ધ્યાને લીધેલ છે. ૩. સદરહું જમીન ગણોતધારા કલમ-૪૩ ન.શ.શરતની હોવાથી મુળખંડના સત્તા પ્રકાર અંતિમખંડમાં ચાલુ રાખીને ગુજરાત સરકારશ્રીના પ્રિમીયમ મેળવવાનો હકક ચાલુ રાખવામાં આવે છે.
૨૦૬	(૧) રાજેશભાઈ ભુપતભાઈ ચિતલીયા (૨) વિજયભાઈ ભુપતભાઈ ચિતલીયા (૩) રવિન્દ્રભાઈ ભુપતભાઈ ચિતલીયા	મોટા વરાછા	જુની શરત	૫૯૪	૨૦૨	૭૬૮૯	૨૦૨	૪૬૧૩	૧.મુળખંડની માલિકી તથા સત્તાપ્રકાર ગામ નમુના નં.૭/૧૨ મુજબ ધ્યાને લીધેલ છે. ૨.મૂળખંડનું ક્ષેત્રફળ ડી.એસ.ઓ. રેકર્ડ કાયમ કર્યા મુજબ ધ્યાને લીધેલ છે. ૩.અંતિમખંડની જમીનમાં માલિકોનો હકક / હિસ્સો તેઓની મુળખંડની જમીનોના હકક / હિસ્સાના પ્રમાણ મુજબ રહેશે
૨૦૭	બિલ્ડટેક એન્ટરપ્રાઈઝ એક ભાગીદારી પેઢી	મોટા વરાછા	બીન ખેતી	૫૯૫	૨૦૩	૬૨૭૩	૨૦૩	૩૭૬૪	૧.મુળખંડની માલિકી તથા સત્તાપ્રકાર ગામ નમુના નં.૭/૧૨ મુજબ ધ્યાને લીધેલ છે. ૨.મૂળખંડનું ક્ષેત્રફળ ડી.એસ.ઓ. રેકર્ડ કાયમ કર્યા મુજબ ધ્યાને લીધેલ છે. ૩.અંતિમખંડની જમીનમાં માલિકોનો હકક / હિસ્સો તેઓની મુળખંડની જમીનોના હકક / હિસ્સાના પ્રમાણ મુજબ રહેશે



ક્રેસ નં.	જમીન માલિકોના નામ	ગામ	સત્તા પ્રકાર	બ્લોક નં.	મુળખંડ નંબર	મુળખંડ ક્ષેત્રફળ ચો.મી	અંતિમખંડ નંબર	અંતિમખંડ ક્ષેત્રફળ ચો.મી	રીમાર્ક્સ
૧	૨	૩	૪	૫	૬	૭	૮	૯	૧૦
૨૦૮	(૧) હિંમતભાઈ ઉકાભાઈ રાણપરિયા (૨) ઈલાબેન હિંમતભાઈ રાણપરિયા (૩) પરેશભાઈ ઉકાભાઈ રાણપરિયા (૪) નમ્રતાબેન પરેશભાઈ રાણપરિયા (૫) મધુભાઈ હરિભાઈ	મોટા વરાછા	જુની શરત	૫૮૬/અ ૫૮૬/બ	૨૦૪/અ ૨૦૪/બ	૮૮૬૫.૫૦ ૮૮૬૫.૫૦ ૧૯૮૩૧	૨૦૪/અ ૨૦૪/બ	૫૮૮૦ ૫૮૮૦ ૧૧૯૬૦	૧.મુળખંડની માલિકી તથા સત્તાપ્રકાર ગામ નમુના નં.૭/૧૨ મુજબ ધ્યાને લીધેલ છે. ૨.મૂળખંડનું ક્ષેત્રફળ ડી.એસ.ઓ. રેકર્ડ કાયમ કર્યા મુજબ ધ્યાને લીધેલ છે. ૩.અંતિમખંડની જમીનમાં માલિકોનો લક્ક / હિસ્સો તેઓની મુળખંડની જમીનોના લક્ક / હિસ્સાના પ્રમાણ મુજબ રહેશે
૨૦૯	(૧) અનિમેષ ચંપકભાઈ માળી	મોટા વરાછા	જુની શરત	૫૮૯	૨૦૫	૧૩૮૬૦	૨૦૫	૮૩૧૬	૧.મુળખંડની માલિકી તથા સત્તાપ્રકાર ગામ નમુના નં.૭/૧૨ મુજબ ધ્યાને લીધેલ છે. ૨.મૂળખંડનું ક્ષેત્રફળ ડી.એસ.ઓ. રેકર્ડ કાયમ કર્યા મુજબ ધ્યાને લીધેલ છે.
૨૧૦	(૧) કિશોરભાઈ દેવચંદભાઈ સાવજ (૨) દેવચંદભાઈ માધવજીભાઈ સાવજ (૩) મનુભાઈ શંભુભાઈ ધડુક (૪) રોકેશભાઈ કાંતિભાઈ ઉર્ફે કનુભાઈ સાબલપરા (૫) પ્રકાશભાઈ કાંતિભાઈ ઉર્ફે કનુભાઈ સાબલપરા (૬) દિલીપભાઈ ગોરધનભાઈ અકબરી (૭) કનુભાઈ ઉર્ફે કાંતિભાઈ ભગવાનભાઈ સાબલપરા/પટેલ (૮) મનિપભાઈ ગોરધનભાઈ અકબરી (૯) રમીલાબેન દેવચંદભાઈ સાવજ (૧૦) આશાબેન જીતેન્દ્રભાઈ ડાવરીયા તે કિશોરભાઈ દેવચંદભાઈ સાવજના પત્ની (૧૧) રમીલાબેન મનુભાઈ ધડુક (૧૨) રોકેશભાઈ મનુભાઈ ધડુક	મોટા વરાછા	બીન ખેતી પિપાત્ર	૬૦૦	૨૦૬	૧૮૩૧૨	૨૦૬	૧૦૮૮૭	૧.મુળખંડની માલિકી તથા સત્તાપ્રકાર ગામ નમુના નં.૭/૧૨ મુજબ ધ્યાને લીધેલ છે. ૨.મૂળખંડનું ક્ષેત્રફળ ડી.એસ.ઓ. રેકર્ડ કાયમ કર્યા મુજબ ધ્યાને લીધેલ છે. ૩.અંતિમખંડની જમીનમાં માલિકોનો લક્ક / હિસ્સો તેઓની મુળખંડની જમીનોના લક્ક / હિસ્સાના પ્રમાણ મુજબ રહેશે. ૪. સદરહું જમીન બિનખેતી પિપાત્ર શરતની લોવાથી મુળખંડના સત્તા પ્રકાર અંતિમખંડમાં ચાલુ રાખીને ગુજરાત સરકારશ્રીના પ્રિમીયમ મેળવવાનો લક્ક ચાલુ રાખવામાં આવે છે.
૨૧૧	(૧) ચૈતનકુમાર ભવાનભાઈ (૨) બાબુભાઈ વશરામભાઈ (૩) બટુકભાઈ રણછોડભાઈ (૪) રતિલાલ બાલુભાઈ (૫) ભરતભાઈ બાલુભાઈ (૬) જય રસિકભાઈ માલવિયા	મોટા વરાછા	બીન ખેતી	૬૦૧	૨૦૭	૧૪૭૭૧	૨૦૭	૮૮૬૩	૧.મુળખંડની માલિકી તથા સત્તાપ્રકાર ગામ નમુના નં.૭/૧૨ મુજબ ધ્યાને લીધેલ છે. ૨.મૂળખંડનું ક્ષેત્રફળ ડી.એસ.ઓ. રેકર્ડ કાયમ કર્યા મુજબ ધ્યાને લીધેલ છે. ૩.અંતિમખંડની જમીનમાં માલિકોનો લક્ક / હિસ્સો તેઓની મુળખંડની જમીનોના લક્ક / હિસ્સાના પ્રમાણ મુજબ રહેશે.
૨૧૨	(૧) સલમા ઈસ્માઈલ વોરાજીની છોકરી (૨) મુનીર ઈસ્માઈલ વોરાજી (૩) યુસુફ મોહમદ ફાઝ્મ મુલ્લા (૪) ફાતેમા મોહમદ ફાઝ્મ મુલ્લા (૫) ફાતેમાબીબી મોહમદની વિધવા (૬) તાહિરા મોહમદ (૭) સુલેમાન મોહમદ (૮) આસિફ મોહમદ (૯) ગુલશન મોહમદ (૧૦) સમીરા મોહમદ (૧૧) ઈમ્તીયાઝ મોહમદ (૧૨) ફૈયાઝ અહમદ અબ્દુલ ખાલેક ઉમરજી (૧૩) શેહનાઝ સલીમ વોરાજી (૧૪) સુદિયાન સલીમ વોરાજી (૧૫) શીરીન સલીમ વોરાજી તે ફૈઝલ ઈસ્માઈલ જાદવતની પત્ની (૧૬) સબીહા સલીમ વોરાજી તે મસુદ કાશીમ વોરાજીની પત્ની (૧૭) મેમુનાબીબી અહમદ વોરાજી (૧૮) સાજિદાબાનું તે અહમદ વોરાજી ની પુત્રી અને સુલેમાન અમલા ની પત્ની (૧૯) યુસુફ અહમદ વોરાજી	મોટા વરાછા	ગણોત ધારા કલમ-૪૩ પ્ર.સ.પ્ર	૬૦૨/૧ ૬૦૨/૨/૫	૨૦૮/અ ૨૦૮/બ	૮૮૨૭ ૬૪૬૮ ૧૫૨૮૫	૨૦૮/અ ૨૦૮/બ	૫૨૯૬ ૩૮૮૦ ૯૧૭૬	૧.મુળખંડની માલિકી તથા સત્તાપ્રકાર ગામ નમુના નં.૭/૧૨ મુજબ ધ્યાને લીધેલ છે. ૨. મુળખંડનું ક્ષેત્રફળ અરજદારશ્રી દ્વારા રજુ થયેલ અધિકૃત હિસ્સા ફોર્મ -૧૧ અ , માપણીશીટ મુજબ અલગ અલગ હિસ્સા થયેલ છે. તે મુજબ મૂળખંડ નાં ક્ષેત્રફળ ધ્યાને લીધેલ છે. ૩.અંતિમખંડની જમીનમાં માલિકોનો લક્ક / હિસ્સો તેઓની મુળખંડની જમીનોના લક્ક / હિસ્સાના પ્રમાણ મુજબ રહેશે ૪. સદરહું જમીન ગણોતધારા કલમ-૪૩ પ્ર.સ.પ્ર .શરતની લોવાથી મુળખંડના સત્તા પ્રકાર અંતિમખંડમાં ચાલુ રાખીને ગુજરાત સરકારશ્રીના પ્રિમીયમ મેળવવાનો લક્ક ચાલુ રાખવામાં આવે છે.



કેસ નં.	જમીન માલિકોના નામ	ગામ	સત્તા પ્રકાર	બ્લોક નં.	મુળખંડ નંબર	મુળખંડ ક્ષેત્રફળ ચો.મી	અંતિમખંડ નંબર	અંતિમખંડ ક્ષેત્રફળ ચો.મી	રીમાર્ક્સ
૧	૨	૩	૪	૫	૬	૭	૮	૯	૧૦
	(૨૦) નસિમબાનુ તે અહમદ વોરાજી ની પુત્રી અને અલતાફ તુરાવા ની પત્નિ (૨૧) જાહેદા તે અહમદ વોરાજી ની પુત્રી અને અહમદ બાંગીની પત્નિ (૨૨) ખતીજા રસીદ વોરાજી (૨૩) શરફરાજ રસીદ વોરાજી (૨૪) ઝહીર રસીદ વોરાજી (૨૫) શબાના રસીદ વોરાજી (૨૬) અમીના રસીદ વોરાજી								
૨૧૩	(૧) જીનેશભાઈ વિનુભાઈ ચોડવડીયા (૨) નિલેશભાઈ વિનુભાઈ ચોડવડીયા (૩) કિશોરભાઈ ઠાકરશીભાઈ માવાણી (૪) જાદવજીભાઈ પરસોત્તમભાઈ પટેલ	મોટા વરાછા	જુની શરત	૬૦૩/પે	૨૦૯	૬૦૭	૨૦૯	૩૬૪	૧.મુળખંડની માલિકી ૭/૧૨ મુજબ ધ્યાને લીધેલ છે. ૨.મુળખંડનું ક્ષેત્રફળ ડી.એસ.ઓ. રેકૉર્ડ કાયમ કર્યા મુજબ ધ્યાને લીધેલ છે. ૩.અંતિમખંડની જમીનમાં માલિકોનો લકક / હિસ્સો તેઓની મુળખંડની જમીનોના લકક / હિસ્સાના પ્રમાણ મુજબ રહેશે
૨૧૪	(૧)કનેયાલાલ ગોવનભાઈ (૨) રમેશભાઈ ગોવનભાઈ (૩)ઉપાબેન રમેશભાઈની ધણીયાણી (૪)નીતીનભાઈ રમેશભાઈ (૫) સમીરભાઈ રમેશભાઈ (૬)કલ્પેશભાઈ રમેશભાઈ (૭) વૈશાલીબેન સમીરભાઈ (૮) વિકેન સમીરભાઈ (૯)માનવ સમીરભાઈ (૧૦)મુશ્મુબેન કલ્પેશભાઈ (૧૧) સુજલ કલ્પેશભાઈ (૧૨)જીત કલ્પેશભાઈ (૧૩)વેદાંત કલ્પેશભાઈ (૧૪) પાડલબેન નિતિનભાઈ (૧૫) હીર નિતિનભાઈ (૧૬)દિખ્તી નિતિનભાઈ (૧૭)ભક્તિ નિતિનભાઈ	મોટા વરાછા	જુની શરત	૬૦૪/પે	૨૧૦	૧૦૦૧૩	૨૧૦	૬૦૦૮	૧.મુળખંડની માલિકી તથા સત્તાપ્રકાર ગામ નમુના નં.૭/૧૨ મુજબ ધ્યાને લીધેલ છે. ૨.મુળખંડનું ક્ષેત્રફળ ડી.એસ.ઓ. રેકૉર્ડ કાયમ કર્યા મુજબ ધ્યાને લીધેલ છે. ૩.અંતિમખંડની જમીનમાં માલિકોનો લકક / હિસ્સો તેઓની મુળખંડની જમીનોના લકક / હિસ્સાના પ્રમાણ મુજબ રહેશે
૨૧૫	(૧) દિપકભાઈ બળવંતરાય દેસાઈ (૨) હિતેશભાઈ બળવંતરાય દેસાઈ	મોટા વરાછા	જુની શરત	૬૦૫	૨૧૧	૯૦૦૪	૨૧૧	૫૪૦૨	૧.મુળખંડની માલિકી તથા સત્તાપ્રકાર ગામ નમુના નં.૭/૧૨ મુજબ ધ્યાને લીધેલ છે. ૨.મુળખંડનું ક્ષેત્રફળ ડી.એસ.ઓ. રેકૉર્ડ કાયમ કર્યા મુજબ ધ્યાને લીધેલ છે. ૩.અંતિમખંડની જમીનમાં માલિકોનો લકક / હિસ્સો તેઓની મુળખંડની જમીનોના લકક / હિસ્સાના પ્રમાણ મુજબ રહેશે
૨૧૬	(૧) ઈડન ઈન્ફા નામની એક ભાગીદારી પેઢી	મોટા વરાછા	બીન ખેતી પિપાત્ર	૬૦૬	૨૧૨	૩૨૩૭	૨૧૨	૧૯૪૨	૧.મુળખંડની માલિકી તથા સત્તાપ્રકાર ગામ નમુના નં.૭/૧૨ મુજબ ધ્યાને લીધેલ છે. ૨.મુળખંડનું ક્ષેત્રફળ ડી.એસ.ઓ. રેકૉર્ડ કાયમ કર્યા મુજબ ધ્યાને લીધેલ છે. ૩.અંતિમખંડની જમીનમાં માલિકોનો લકક / હિસ્સો તેઓની મુળખંડની જમીનોના લકક / હિસ્સાના પ્રમાણ મુજબ રહેશે. ૪. સદરહું જમીન બિનખેતી પિપાત્ર શરતની હોવાથી મુળખંડના સત્તા પ્રકાર અંતિમખંડમાં ચાલુ રાખીને ગુજરાત સરકારશ્રીના પ્રિમીયમ મેળવવાનો લકક ચાલુ રાખવામાં આવે છે.



૫૭

કેસ નં.	જમીન માલિકોના નામ	ગામ	સત્તા પ્રકાર	બ્લોક નં.	મુળખંડ નંબર	મુળખંડ ક્ષેત્રફળ ચો.મી	અંતિમખંડ નંબર	અંતિમખંડ ક્ષેત્રફળ ચો.મી	રીમાર્ક્સ
૧	૨	૩	૪	૫	૬	૭	૮	૯	૧૦
૨૧૭	(૧) કનેચાલાલ ગોવનભાઈ (૨) રમેશભાઈ ગોવનભાઈ (૩) ઉષાબેન રમેશભાઈની ધણીયાણી (૪) નીતીનભાઈ રમેશભાઈ (૫) સમીરભાઈ રમેશભાઈ (૬) કલ્પેશભાઈ રમેશભાઈ (૭) ભુમી ઈન્ફ્રા એક ભાગીદારી પેઢી વતી અને તરફે તેના અધિકૃત ભાગીદાર દીપક વશરામભાઈ આણ્ણ	મોટા વરાછા	બીન ખેતી	૬૦૭/પે	૨૧૩	૮૧૪૮	૨૧૩	૪૮૮૮	૧.મુળખંડની માલિકી ૭/૧૨ મુજબ ધ્યાને લીધેલ છે. ૨.મુળખંડનું ક્ષેત્રફળ ડી.એસ.ઓ. રેકૉર્ડ કાયમ કર્યા મુજબ ધ્યાને લીધેલ છે.. ૩.અંતિમખંડની જમીનમાં માલિકોનો હકક / હિસ્સો તેઓની મુળખંડની જમીનોના હકક / હિસ્સાના પ્રમાણ મુજબ રહેશે
૨૧૮	(૧) કિશોરભાઈ દેવચંદભાઈ સાવજ (૨) દેવચંદભાઈ માધવજીભાઈ સાવજ (૩) મનુભાઈ શંભુભાઈ ધડુક (૪) દિલીપભાઈ ગોરધનભાઈ અકબરી (૫) કનુભાઈ ઉર્ફે કાંતિભાઈ ભગવાનભાઈ સાબલપરા/પટેલ (૬) મનિષભાઈ ગોરધનભાઈ અકબરી (૭) પ્રકાશભાઈ કાંતિભાઈ ઉર્ફે કનુભાઈ સાબલપરા (૮) રાકેશભાઈ કાંતિભાઈ ઉર્ફે કનુભાઈ સાબલપરા (૯) મનસુખભાઈ મુળજીભાઈ શીંગાળા (H.U.F)	મોટા વરાછા	બીન ખેતી પ્રિપાત્ર	૬૧૬/પે	૨૧૪	૩૬૦૮	૨૧૪	૨૧૬૫	૧.મુળખંડની માલિકી તથા સત્તાપ્રકાર ગામ નમુના નં.૭/૧૨ મુજબ ધ્યાને લીધેલ છે. ૨.મુળખંડનું ક્ષેત્રફળ ડી.એસ.ઓ. રેકૉર્ડ કાયમ કર્યા મુજબ ધ્યાને લીધેલ છે. ૩.અંતિમખંડની જમીનમાં માલિકોનો હકક / હિસ્સો તેઓની મુળખંડની જમીનોના હકક / હિસ્સાના પ્રમાણ મુજબ રહેશે. ૪. સદરહું જમીન બિનખેતી પિપાત્ર શરતની હોવાથી મુળખંડના સત્તા પ્રકાર અંતિમખંડમાં ચાલુ રાખીને ગુજરાત સરકારશ્રીના પ્રિમીયમ મેળવવાનો હકક ચાલુ રાખવામાં આવે છે.
૨૧૮/૧	(૧) મંજુલાબેન બળવંતરાય ગોવિંદજીની વિધવા (૨) દિપકકુમાર બળવંતરાય (૩) રેખાબેન બળવંતરાય (૪) હિતેશભાઈ બળવંતરાય	મોટા વરાછા	ગણોત ધારા ક્લમ-૪૩ ન.શ.	૬૧૭/પેકી	૨૧૫/અ	૧૧૩૮૧	૨૧૫/અ	૬૮૩૫	૧.મુળખંડની માલિકી તથા સત્તાપ્રકાર ગામ નમુના નં.૭/૧૨ મુજબ ધ્યાને લીધેલ છે. ૨.મુળખંડનું ક્ષેત્રફળ ડી.એસ.ઓ. રેકૉર્ડ કાયમ કર્યા મુજબ ધ્યાને લીધેલ છે. ૩.અંતિમખંડની જમીનમાં માલિકોનો હકક / હિસ્સો તેઓની મુળખંડની જમીનોના હકક / હિસ્સાના પ્રમાણ મુજબ રહેશે. ૪. સદરહું જમીન ગણોતધારા ક્લમ-૪૩ ન.શ.શરતની હોવાથી મુળખંડના સત્તા પ્રકાર અંતિમખંડમાં ચાલુ રાખીને ગુજરાત સરકારશ્રીના પ્રિમીયમ મેળવવાનો હકક ચાલુ રાખવામાં આવે છે.
૨૧૮/૨	(૧) મંજુલાબેન બળવંતભાઈની વિધવા (૨) રેખાબેન બળવંતભાઈ (૩) દિપકકુમાર બળવંતભાઈ (૪) હિતેશકુમાર બળવંતભાઈ (૫) ગજનંદ ડેવલોપર્સ એક ભાગીદારી પેઢી	મોટા વરાછા	બીનખેતી	૬૩૨/અ/પે	૨૧૫/ખ	૨૬૮૫	૨૧૫/ખ	૧૬૧૧	૧.મુળખંડની માલિકી તથા સત્તાપ્રકાર ગામ નમુના નં.૭/૧૨ મુજબ ધ્યાને લીધેલ છે. ૨.મુળખંડનું ક્ષેત્રફળ ડી.એસ.ઓ. રેકૉર્ડ કાયમ કર્યા મુજબ ધ્યાને લીધેલ છે. ૩.અંતિમખંડની જમીનમાં માલિકોનો હકક / હિસ્સો તેઓની મુળખંડની જમીનોના હકક / હિસ્સાના પ્રમાણ મુજબ રહેશે ૪.સદરહું અંતિમખંડ નં.૨૧૫/ખ ને લાગુ નગર રચના યોજના નં.૨૫(મોટા વરાછા)માંથી પસાર થતાં ૧૮.૦૦મી પહોળાઈના તથા ૧૨.૦૦મી પહોળાઈના ટી.પી. રસ્તાથી પ્રવેશ મળે છે.
૨૨૦	(૧) નરેન્દ્રસિંહ અમીરસિંહ (૨) કેતનસિંહ અમીરસિંહ	મોટા વરાછા	ગણોત ધારા ક્લમ-૪૩ ન.શ.	૬૧૮	૨૧૬	૮૨૮૬	૨૧૬	૪૮૭૮	૧.મુળખંડની માલિકી તથા સત્તાપ્રકાર ગામ નમુના નં.૭/૧૨ મુજબ ધ્યાને લીધેલ છે. ૨.મુળખંડનું ક્ષેત્રફળ ડી.એસ.ઓ. રેકૉર્ડ કાયમ કર્યા મુજબ ધ્યાને લીધેલ છે. ૩.અંતિમખંડની જમીનમાં માલિકોનો હકક / હિસ્સો તેઓની મુળખંડની જમીનોના હકક / હિસ્સાના પ્રમાણ મુજબ રહેશે. ૪. સદરહું જમીન ગણોતધારા ક્લમ-૪૩ ન.શ.શરતની હોવાથી મુળખંડના સત્તા પ્રકાર અંતિમખંડમાં ચાલુ રાખીને ગુજરાત સરકારશ્રીના પ્રિમીયમ મેળવવાનો હકક ચાલુ રાખવામાં આવે છે.
૨૨૧	બિલ્ડટેક એન્ટરપ્રાઈઝ ભાગીદારી પેઢી તેના વતી અને તરફે અધિકૃત વહીવટકર્તા ભાગીદાર (૧) હરેશભાઈ દામજીભાઈ પરવાડીયા (૨)મેસર્સ બીલ્ડટેક એન્ટરપ્રાઈઝ એક ભાગીદારી પેઢી	મોટા વરાછા	જુની શરત જુની શરત	૬૧૯/અ ૬૧૯/ખ	૨૧૭/૧ ૨૧૭/૨	૬૮૪૧.૫૦ ૧૫૬૧૯.૫૦ ૨૨૫૬૧	૨૧૭	૧૩૫૩૭	૧.મુળખંડની માલિકી તથા સત્તાપ્રકાર ગામ નમુના નં.૭/૧૨ મુજબ ધ્યાને લીધેલ છે. ૨.મુળખંડનું ક્ષેત્રફળ અરજદારશ્રી દ્વારા રજુ થયેલ અધિકૃત હિસ્સા ફોર્મ -૧૧ અ , માપણીશીટ મુજબ અલગ અલગ હિસ્સા થયેલ છે. તે મુજબ મૂળખંડ નાં ક્ષેત્રફળ ધ્યાને લીધેલ છે. ૩.અંતિમખંડની જમીનમાં માલિકોનો હકક / હિસ્સો તેઓની મુળખંડની જમીનોના હકક / હિસ્સાના પ્રમાણ મુજબ રહેશે ૪.સદરહું અંતિમખંડ નં.૨૧૭ને લાગુ નગર રચના યોજના નં.૨૫(મોટા વરાછા)માંથી પસાર થતાં ૧૨.૦૦મી પહોળાઈના ટી.પી. રસ્તાથી પ્રવેશ મળે છે.



કેસ નં.	જમીન માલિકોના નામ	ગામ	સત્તા પ્રકાર	બ્લોક નં.	મુળખંડ નંબર	મુળખંડ ક્ષેત્રફળ ચો.મી	અંતિમખંડ નંબર	અંતિમખંડ ક્ષેત્રફળ ચો.મી	રીમાર્ક્સ
૧	૧ ૨	૩	૪	૫	૬	૭	૮	૯	૧૦
૨૨૨	બિલ્ડટેક એન્ટરપ્રાઇઝ ભાગીદારી પેઢી તેના વતી અને તરફે અધિકૃત વહીવટકર્તા ભાગીદાર (૧) હરેશભાઈ દામજીભાઈ પરવાડીયા (૨) મુકેશભાઈ ડુંગરભાઈ ડાલીયા	મોટા વરાછા	બીન ખેતી પિપાત્ર	૬૨૦	૨૧૮	૧૨૮૪૯	૨૧૮	૭૭૦૯	૧. મુળખંડની માલિકી તથા સત્તાપ્રકાર ગામ નમુના નં.૭/૧૨ મુજબ ધ્યાને લીધેલ છે. ૨. મુળખંડનું ક્ષેત્રફળ ડી.એસ.ઓ. રેકૉર્ડ કાયમ કર્યા મુજબ ધ્યાને લીધેલ છે. ૩. અંતિમખંડની જમીનમાં માલિકોનો હકક / હિસ્સો તેઓની મુળખંડની જમીનોના હકક / હિસ્સાના પ્રમાણ મુજબ રહેશે. ૪. સદરહું જમીન બિનખેતી પિપાત્ર શરતની હોવાથી મુળખંડના સત્તા પ્રકાર અંતિમખંડમાં ચાલુ રાખીને ગુજરાત સરકારશ્રીના પ્રિમીયમ મેળવવાનો હકક ચાલુ રાખવામાં આવે છે.
૨૨૩	(૧) બાઈ અંબાબેન તે છનાભાઈ વજાભાઈની વિધવા (૨) મણીબેન રામુભાઈ (૩) કીકીબેન તે ડાહ્યાભાઈ સોનીયાની વિધવા (૪) સવિતાબેન ડાહ્યાભાઈ (૫) નવલીબેન ડાહ્યાભાઈ (૬) જથુબેન ડાહ્યાભાઈ	મોટા વરાછા	ગધાક. ૪૩ ૭૩ એએ	૬૨૧	૨૧૯	૭૩૮૬	૨૧૯	૪૪૩૨	૧. મુળખંડની માલિકી ૭/૧૨ મુજબ ધ્યાને લીધેલ છે. ૨. મુળખંડનું ક્ષેત્રફળ ડી.એસ.ઓ. રેકૉર્ડ કાયમ કર્યા મુજબ ધ્યાને લીધેલ છે. ૩. અંતિમખંડની જમીનમાં માલિકોનો હકક / હિસ્સો તેઓની મુળખંડની જમીનોના હકક / હિસ્સાના પ્રમાણ મુજબ રહેશે. ૪. સદરહું જમીન ગધાક-૪૩ ૭૩ એએ શરતની હોવાથી મુળખંડના સત્તા પ્રકાર અંતિમખંડમાં ચાલુ રાખીને ગુજરાત સરકારશ્રીના પ્રિમીયમ મેળવવાનો હકક ચાલુ રાખવામાં આવે છે.
૨૨૪	બિલ્ડટેક એન્ટરપ્રાઇઝ ભાગીદારી પેઢીના ભાગીદારો (૧) હરેશભાઈ દામજીભાઈ પરવાડીયા (૨) મુકેશભાઈ ડુંગરભાઈ ડાલીયા	મોટા વરાછા	બીન ખેતી પિપાત્ર	૬૨૨	૨૨૦	૧૧૪૩૨	૨૨૦	૬૮૫૯	૧. મુળખંડની માલિકી ૭/૧૨ મુજબ ધ્યાને લીધેલ છે. ૨. મુળખંડનું ક્ષેત્રફળ ડી.એસ.ઓ. રેકૉર્ડ કાયમ કર્યા મુજબ ધ્યાને લીધેલ છે. ૩. અંતિમખંડની જમીનમાં માલિકોનો હકક / હિસ્સો તેઓની મુળખંડની જમીનોના હકક / હિસ્સાના પ્રમાણ મુજબ રહેશે. ૪. સદરહું જમીન બિનખેતી પિપાત્ર શરતની હોવાથી મુળખંડના સત્તા પ્રકાર અંતિમખંડમાં ચાલુ રાખીને ગુજરાત સરકારશ્રીના પ્રિમીયમ મેળવવાનો હકક ચાલુ રાખવામાં આવે છે.
૨૨૫	બિલ્ડટેક એન્ટરપ્રાઇઝ ભાગીદારી પેઢી વતી અને તરફે અધિકૃત વહીવટકર્તા ભાગીદાર (૧) હરેશભાઈ દામજીભાઈ પરવાડીયા (૨) મુકેશભાઈ ડુંગરભાઈ ડાલીયા	મોટા વરાછા	બીન ખેતી	૬૨૩	૨૨૧	૩૦૩૫૨	૨૨૧	૧૮૨૧૧	૧. મુળખંડની માલિકી તથા સત્તાપ્રકાર ગામ નમુના નં.૭/૧૨ મુજબ ધ્યાને લીધેલ છે. ૨. મુળખંડનું ક્ષેત્રફળ ડી.એસ.ઓ. રેકૉર્ડ કાયમ કર્યા મુજબ ધ્યાને લીધેલ છે. ૩. અંતિમખંડની જમીનમાં માલિકોનો હકક / હિસ્સો તેઓની મુળખંડની જમીનોના હકક / હિસ્સાના પ્રમાણ મુજબ રહેશે.
૨૨૬	(૧) ઈન્દુબેન શાંતીભાઈ ભગાભાઈની પુત્રી (૨) ગીતાબેન શાંતીભાઈ ભગાભાઈની પુત્રી (૩) હસુબેન શાંતીભાઈ ભગાભાઈની પુત્રી (૪) હેમુબેન શાંતીભાઈ ભગાભાઈની પુત્રી (૫) કલ્પનાબેન તે ગુણવંતભાઈ ની વિધવા (૬) નિતેશકુમાર ગુણવંતભાઈ (૭) અંબનાબેન ગુણવંતભાઈ	મોટા વરાછા	જુની શરત	૬૨૪	૨૨૨	૯૧૦૫	૨૨૨	૫૪૬૩	૧. મુળખંડની માલિકી તથા સત્તાપ્રકાર ગામ નમુના નં.૭/૧૨ મુજબ ધ્યાને લીધેલ છે. ૨. મુળખંડનું ક્ષેત્રફળ ડી.એસ.ઓ. રેકૉર્ડ કાયમ કર્યા મુજબ ધ્યાને લીધેલ છે. ૩. અંતિમખંડની જમીનમાં માલિકોનો હકક / હિસ્સો તેઓની મુળખંડની જમીનોના હકક / હિસ્સાના પ્રમાણ મુજબ રહેશે.
૨૨૭	બિલ્ડટેક એન્ટરપ્રાઇઝ ભાગીદારી પેઢી તેના વતી અને તરફે અધિકૃત વહીવટકર્તા ભાગીદાર (૧) હરેશભાઈ દામજીભાઈ પરવાડીયા	મોટા વરાછા	બીન ખેતી બીન ખેતી બીન ખેતી	૬૨૭/અ/પૈકી ૬૨૮/અ/પૈકી ૬૨૯/અ/પૈકી	૨૨૩	૪૮૯૦ ૬૧૧૫ ૬૨૧૦ ૧૭૨૫૫	૨૨૩	૧૦૩૫૧	૧. મુળખંડની માલિકી તથા સત્તાપ્રકાર ગામ નમુના નં.૭/૧૨ મુજબ ધ્યાને લીધેલ છે. ૨. મુળખંડનું ક્ષેત્રફળ ડી.એસ.ઓ. રેકૉર્ડ કાયમ કર્યા મુજબ ધ્યાને લીધેલ છે. ૩. અંતિમખંડની જમીનમાં માલિકોનો હકક / હિસ્સો તેઓની મુળખંડની જમીનોના હકક / હિસ્સાના પ્રમાણ મુજબ રહેશે.
૨૨૮	મેસર્સ બિલ્ડટેક એન્ટરપ્રાઇઝ એક ભાગીદારી પેઢી વતી ભાગીદાર તરીકે (૧) હરેશકુમાર દામજીભાઈ પરવાડીયા (૨) મનસુખલાલ શંભુભાઈ વામજી	મોટા વરાછા	બીન ખેતી	૬૩૦/પે	૨૨૪	૯૦૫૦	૨૨૪	૫૪૩૦	૧. મુળખંડની માલિકી તથા સત્તાપ્રકાર ગામ નમુના નં.૭/૧૨ મુજબ ધ્યાને લીધેલ છે. ૨. બ્લોક નં.૬૩૦/પૈકી નું કુલ ક્ષેત્રફળ: ૧૩૮૬૦.૦૦ ચો.મી માંથી લાગુ નગર રચના યોજના નં.૨૫(મોટા વરાછા)માં ક્ષેત્રફળ : ૪૮૧૦.૦૦ ચો.મી ધ્યાને લીધેલ હોય તે પૈકી બાકી રહેલું ક્ષેત્રફળ(૧૩૮૬૦-૪૮૧૦=૯૦૫૦.૦૦ ચો.મી) સદરહું યોજનામાં ધ્યાને લઈ અંતિમખંડ ફાળવેલ છે. ૩. અંતિમખંડની જમીનમાં માલિકોનો હકક / હિસ્સો તેઓની મુળખંડની જમીનોના હકક / હિસ્સાના પ્રમાણ મુજબ રહેશે.

કેસ નં.	જમીન માલિકોના નામ	ગામ	સત્તા પ્રકાર	બ્લોક નં.	મુળખંડ નંબર	મુળખંડ ક્ષેત્રફળ ચો.મી	અંતિમખંડ નંબર	અંતિમખંડ ક્ષેત્રફળ ચો.મી	રીમાર્ક્સ
૧	૨	૩	૪	૫	૬	૭	૮	૯	૧૦
૨૨૯	(૧) રસીકકુમાર જમનાદાસ સોજા (૨) નિવેશભાઈ કાંતિભાઈ સોજા (૩) સંજયભાઈ પોપટભાઈ ખાંભડીયા (૪) ભરતકુમાર ખીમજીભાઈ વસરા	મોટા વરાછા	બીન ખેતી પ્રિપાત્ર	૬૩૧	૨૨૫	૪૩૫૦	૨૨૫	૨૬૧૦	૧.મુળખંડની માલિકી તથા સત્તાપ્રકાર ગામ નમુના નં.૭/૧૨ મુજબ ધ્યાને લીધેલ છે. ૨.મુળખંડનું ક્ષેત્રફળ ડી.એસ.ઓ. રેકર્ડ કાયમ કર્યા મુજબ ધ્યાને લીધેલ છે. ૩.અંતિમખંડની જમીનમાં માલિકોનો હક્ક / હિસ્સો તેઓની મુળખંડની જમીનોના હક્ક / હિસ્સાના પ્રમાણ મુજબ રહેશે. ૪. સદરહું જમીન બિનાખેતી પ્રિપાત્ર શરતની હોવાથી મુળખંડના સત્તા પ્રકાર અંતિમખંડમાં ચાલુ રાખીને ગુજરાત સરકારશ્રીના પ્રિમીયમ મેળવવાનો હક્ક ચાલુ રાખવામાં આવે છે.
૨૩૦+ ૨૩૧	પ્રબુધ્ધ એજ્યુકેશન ટ્રસ્ટ તરફ તેના પ્રમુખશ્રી (૧) વલ્લભભાઈ પ્રેમજીભાઈ સવાણી એમ.એમ.એસ. એન્ટર પ્રાઈઝ એલ.એલ.પી. જેના હાલના ભાગીદારો (૧) મિતુલ મહેશભાઈ સવાણી (૨) મોનાર્ક રમેશભાઈ સવાણી (૩) રનેલ રાજુભાઈ સવાણી	અગ્રામા	જુની શરત જુની શરત	૪૬/અ/૧/પેકી ૪૬/અ/૨	૨૨૬ ૨૨૭	૭૭૭૬૫ ૮૬૩૬૧ ૧૬૪૧૨૬	૨૨૬/અ ૨૨૬/બ ૨૨૭	૧૫૪૭૬ ૬૨૨૮૮ ૨૦૭૧૦ ૮૮૪૭૫	૧.મુળખંડની માલિકી તથા સત્તાપ્રકાર ગામ નમુના નં.૭/૧૨ મુજબ ધ્યાને લીધેલ છે. ૨.મુળખંડનું ક્ષેત્રફળ ડી.એસ.ઓ. રેકર્ડ કાયમ કર્યા મુજબ ધ્યાને લીધેલ છે. ૩.અંતિમખંડની જમીનમાં માલિકોનો હક્ક / હિસ્સો તેઓની મુળખંડની જમીનોના હક્ક / હિસ્સાના પ્રમાણ મુજબ રહેશે. ૪.ગામ નમુના નં.૭/૧૨ મુજબ એક જ માલિકી હોઈ તેમજ સ્થળે પર હયાત સ્કુલ હોઈ તે ધન્ય લઈ કેસ એક જ રાખેલ છે.
૨૩૨	(૧) ગુજરાત સ્ટેટ ઈલેક્ટ્રીસિટી કોર્પોરેશન લીમિટેડ	અગ્રામા	જુની શરત	૪૬/બ	૨૨૮	૩૧૩૬	૨૨૮	૧૮૮૨	૧.મુળખંડની માલિકી તથા સત્તાપ્રકાર ગામ નમુના નં.૭/૧૨ મુજબ ધ્યાને લીધેલ છે. ૨.મુળખંડનું ક્ષેત્રફળ ડી.એસ.ઓ. રેકર્ડ કાયમ કર્યા મુજબ ધ્યાને લીધેલ છે. ૩.સદરહું અંતિમખંડ નં.૨૨૮ને લાગુ નગર સ્થના યોજના નં.૨૫(મોટા વરાછા)માંથી પસાર થતાં ૧૨.૦૦મી પહોળાઈના ટી.પી. રસ્તાથી પ્રવેશ મળે છે.
૨૩૩+ ૨૩૪+ ૨૩૫	(૧) સરકારી તળિયાળા માટે	અગ્રામા	જુની શરત જુની શરત જુની શરત	૪૭/પે ૪૮/પે ૪૯	૨૨૯/અ ૨૨૯/બ ૨૨૯/ક	૩૬૩૩ ૮૨૬૨ ૨૮૬૫૯ ૪૦૫૫૪	૨૨૯/૧ ૨૨૯/૨	૧૦૭૩૦ ૧૩૬૦૨ ૨૪૩૩૨	૧.મુળખંડની માલિકી તથા સત્તાપ્રકાર ગામ નમુના નં.૭/૧૨ મુજબ ધ્યાને લીધેલ છે. ૨.મુળખંડનું ક્ષેત્રફળ ડી.એસ.ઓ. રેકર્ડ કાયમ કર્યા મુજબ ધ્યાને લીધેલ છે.
૨૩૬	(૧) માધવજીભાઈ ધનજીભાઈ પટેલ (૨) શ્રી હરિ ડેવલોપર્સ ભાગીદારી પેઢી વતી અને તરફ ભાગીદારી પેઢીના મેનેજિંગ પાર્ટનરો તરીકે - પ્રિનેશભાઈ અરવિંદભાઈ પાઘડાળ - મહેશભાઈ શંભુભાઈ રાણપરીયા (૩) નિર્થ ડેવલોપર્સ ભાગીદારી પેઢી વતી અને તરફ ભાગીદારી પેઢીના મેનેજિંગ પાર્ટનર - દિલીપભાઈ વલ્લભભાઈ તેજાણી (૪) કેદાર ડેવલોપર્સ એક રજીસ્ટર્ડ ભાગીદારી પેઢી તેના તરફ અને વતી વહીવટકર્તા ભાગીદાર - કાંતિભાઈ ધનજીભાઈ જાજરીયા	અગ્રામા	જુની શરત	૫૦	૨૩૦	૨૪૪૯૭	૨૩૦	૧૪૧૯૮	૧.મુળખંડની માલિકી તથા સત્તાપ્રકાર ગામ નમુના નં.૭/૧૨ મુજબ ધ્યાને લીધેલ છે. ૨.મુળખંડનું ક્ષેત્રફળ ડી.એસ.ઓ. રેકર્ડ કાયમ કર્યા મુજબ ધ્યાને લીધેલ છે. ૩.અંતિમખંડની જમીનમાં માલિકોનો હક્ક / હિસ્સો તેઓની મુળખંડની જમીનોના હક્ક / હિસ્સાના પ્રમાણ મુજબ રહેશે
૨૩૭	(૧) હિતેન્દ્રભાઈ કેશવભાઈ ચૌહાણ (૨) આરતીબેન તે હિતેન્દ્રભાઈ કેશવભાઈની ધણીયાણી (૩) ડિમ્પલબેન હિતેન્દ્રભાઈ (૪) સાગરભાઈ હિતેન્દ્રભાઈ	અગ્રામા	જુની શરત	૫૧	૨૩૧	૨૪૩૭૭	૨૩૧/અ ૨૩૧/બ	૧૦૦૪૬ ૪૫૭૮ ૧૪૬૨૪	૧.મુળખંડની માલિકી તથા સત્તાપ્રકાર ગામ નમુના નં.૭/૧૨ મુજબ ધ્યાને લીધેલ છે. ૨.મુળખંડનું ક્ષેત્રફળ ડી.એસ.ઓ. રેકર્ડ કાયમ કર્યા મુજબ ધ્યાને લીધેલ છે. ૩.અંતિમખંડની જમીનમાં માલિકોનો હક્ક / હિસ્સો તેઓની મુળખંડની જમીનોના હક્ક / હિસ્સાના પ્રમાણ મુજબ રહેશે
૨૩૮	(૧) પરસોત્તમભાઈ કરસનભાઈ ડુંગરાણી (૨) સમુબેન લવજીભાઈ ડુંગરાણી (૩) સવિતાબેન ગોપાલભાઈ પટેલ (૪) હર્ષાબેન વશરામભાઈને અરવિંદભાઈ મનજીભાઈની ધણીયાણી	અગ્રામા	જુની શરત	૫૨/પે૧	૨૩૨	૧૦૩૪૬	૨૩૨	૬૨૦૮	૧.મુળખંડની માલિકી તથા સત્તાપ્રકાર ગામ નમુના નં.૭/૧૨ મુજબ ધ્યાને લીધેલ છે. ૨.મુળખંડનું ક્ષેત્રફળ ડી.એસ.ઓ. રેકર્ડ કાયમ કર્યા મુજબ ધ્યાને લીધેલ છે. ૩.અંતિમખંડની જમીનમાં માલિકોનો હક્ક / હિસ્સો તેઓની મુળખંડની જમીનોના હક્ક / હિસ્સાના પ્રમાણ મુજબ રહેશે



કેસ નં.	જમીન માલિકોના નામ	ગામ	સત્તા પ્રકાર	બ્લોક નં.	મુળખંડ નંબર	મુળખંડ ક્ષેત્રફળ ચો.મી	અંતિમખંડ નંબર	અંતિમખંડ ક્ષેત્રફળ ચો.મી	રીમાર્ક્સ
૧	૨	૩	૪	૫	૬	૭	૮	૯	૧૦
૨૩૯	(૧) હિંમતભાઈ ધનજીભાઈ ધોળકીયા (૨) ધનજીભાઈ નારણભાઈ ધોળકીયા	અગ્રામા	બીનખેતી	૫૨/પે ૨	૨૩૩	૧૪૮૯૪	૨૩૩	૮૯૩૬	૧.મુળખંડની માલિકી તથા સત્તાપ્રકાર ગામ નમુના નં.૭/૧૨ મુજબ ધ્યાને લીધેલ છે. ૨.મૂળખંડનું ક્ષેત્રફળ ડી.એસ.ઓ. રેકર્ડ કાયમ કર્યા મુજબ ધ્યાને લીધેલ છે. ૩.અંતિમખંડની જમીનમાં માલિકોનો હકક / હિસ્સો તેઓની મુળખંડની જમીનોના હકક / હિસ્સાના પ્રમાણ મુજબ રહેશે
૨૪૦	(૧) કિશોરભાઈ ગોરધનભાઈ શીલોરા (એચ.યુ.એફ) (૨) મહેશભાઈ નાનુભાઈ વેકરીયા (એચ.યુ.એફ)	અગ્રામા	બીનખેતી	૫૩	૨૩૪	૧૫૧૦૩	૨૩૪	૯૦૬૨	૧.મુળખંડની માલિકી તથા સત્તાપ્રકાર ગામ નમુના નં.૭/૧૨ મુજબ ધ્યાને લીધેલ છે. ૨.મૂળખંડનું ક્ષેત્રફળ ડી.એસ.ઓ. રેકર્ડ કાયમ કર્યા મુજબ ધ્યાને લીધેલ છે. ૩.અંતિમખંડની જમીનમાં માલિકોનો હકક / હિસ્સો તેઓની મુળખંડની જમીનોના હકક / હિસ્સાના પ્રમાણ મુજબ રહેશે
૨૪૧	(૧)નાનુભાઈ ઝીણાભાઈ વેકરીયા (૨)રાજેશભાઈ નાનુભાઈ વેકરીયા (૩)કિશોરભાઈ ગોરધનભાઈ શીલોરા	અગ્રામા	બીનખેતી	૫૪	૨૩૫	૮૪૪૩	૨૩૫	૫૦૬૬	૧.મુળખંડની માલિકી તથા સત્તાપ્રકાર ગામ નમુના નં.૭/૧૨ મુજબ ધ્યાને લીધેલ છે. ૨.મૂળખંડનું ક્ષેત્રફળ ડી.એસ.ઓ. રેકર્ડ કાયમ કર્યા મુજબ ધ્યાને લીધેલ છે. ૩.અંતિમખંડની જમીનમાં માલિકોનો હકક / હિસ્સો તેઓની મુળખંડની જમીનોના હકક / હિસ્સાના પ્રમાણ મુજબ રહેશે
૨૪૨	(૧) તુલસીભાઈ ધનજીભાઈ ધોળકીયા	અગ્રામા	જુની શરત	૫૫	૨૩૬	૧૭૦૦૫	૨૩૬	૧૦૨૦૩	૧.મુળખંડની માલિકી તથા સત્તાપ્રકાર ગામ નમુના નં.૭/૧૨ મુજબ ધ્યાને લીધેલ છે. ૨.મૂળખંડનું ક્ષેત્રફળ ડી.એસ.ઓ. રેકર્ડ કાયમ કર્યા મુજબ ધ્યાને લીધેલ છે.
૨૪૩	(૧) હરિશભાઈ દોલનરાય (૨) લીનાબેન હરીશભાઈ દેસાઈ તે રાઘવકુમાર નાયકની પત્ની (૩) સેજલબેન હરીશભાઈ દેસાઈ તે સરિતભાઈ દેસાઈની પત્ની	અગ્રામા	જુની શરત	૫૬	૨૩૭	૧૮૪૩૨	૨૩૭	૧૧૦૫૯	૧.મુળખંડની માલિકી તથા સત્તાપ્રકાર ગામ નમુના નં.૭/૧૨ મુજબ ધ્યાને લીધેલ છે. ૨.મૂળખંડનું ક્ષેત્રફળ ડી.એસ.ઓ. રેકર્ડ કાયમ કર્યા મુજબ ધ્યાને લીધેલ છે. ૩.અંતિમખંડની જમીનમાં માલિકોનો હકક / હિસ્સો તેઓની મુળખંડની જમીનોના હકક / હિસ્સાના પ્રમાણ મુજબ રહેશે
૨૪૪	(૧) અમિતાબેન તે પ્રદિપભાઈ વલ્લભભાઈ ઝડકીયાની પત્ની તથા ભુપતભાઈ નાનાભાઈ શ્યામ્લીની પુત્રી	અગ્રામા	જુની શરત	૫૭	૨૩૮	૧૦૯૪૦	૨૩૮	૬૫૬૪	૧.મુળખંડની માલિકી તથા સત્તાપ્રકાર ગામ નમુના નં.૭/૧૨ મુજબ ધ્યાને લીધેલ છે. ૨.મૂળખંડનું ક્ષેત્રફળ ડી.એસ.ઓ. રેકર્ડ કાયમ કર્યા મુજબ ધ્યાને લીધેલ છે.
૨૪૫	(૧) કુર્બીબેન ધનજીભાઈ ધોળકીયા (૨) ધનશ્યામભાઈ ધનજીભાઈ ધોળકીયા	અગ્રામા	જુની શરત	૫૮/અ	૨૩૯	૨૬૮૦૨	૨૩૯	૧૬૦૮૧	૧.મુળખંડની માલિકી તથા સત્તાપ્રકાર ગામ નમુના નં.૭/૧૨ મુજબ ધ્યાને લીધેલ છે. ૨.મૂળખંડનું ક્ષેત્રફળ ડી.એસ.ઓ. રેકર્ડ કાયમ કર્યા મુજબ ધ્યાને લીધેલ છે. ૩.અંતિમખંડની જમીનમાં માલિકોનો હકક / હિસ્સો તેઓની મુળખંડની જમીનોના હકક / હિસ્સાના પ્રમાણ મુજબ રહેશે
૨૪૬	(૧) કૃતમાબીબી અબુબકર ચોરાજી	અગ્રામા	જુની શરત	૫૮/બ	૨૪૦	૧૩૯૮૬	૨૪૦	૮૩૯૨	૧.મુળખંડની માલિકી તથા સત્તાપ્રકાર ગામ નમુના નં.૭/૧૨ મુજબ ધ્યાને લીધેલ છે. ૨.મૂળખંડનું ક્ષેત્રફળ ડી.એસ.ઓ. રેકર્ડ કાયમ કર્યા મુજબ ધ્યાને લીધેલ છે.
૨૪૭	(૧) ભાનુબેન તે ડાહ્યાભાઈ ઝીણાભાઈની વિધવા (૨) ગુણવંતભાઈ ડાહ્યાભાઈ (૩) ભાવનાબેન નવીનભાઈ ડાહ્યાભાઈની વિધવા (૪) હંસાબેન તે ડાહ્યાભાઈ ઝીણાભાઈ પટેલની પુત્રી અને પ્રકાશભાઈ ગોવિંદભાઈ પટેલની (૫) સગીર વૈભવકુમાર નવીનભાઈ સગીરના વાલી ભાવનાબેન નવીનભાઈ	અગ્રામા	જુની શરત	૫૯	૨૪૧	૯૬૩૨	૨૪૧	૫૭૭૯	૧.મુળખંડની માલિકી તથા સત્તાપ્રકાર ગામ નમુના નં.૭/૧૨ મુજબ ધ્યાને લીધેલ છે. ૨.મૂળખંડનું ક્ષેત્રફળ ડી.એસ.ઓ. રેકર્ડ કાયમ કર્યા મુજબ ધ્યાને લીધેલ છે. ૩.અંતિમખંડની જમીનમાં માલિકોનો હકક / હિસ્સો તેઓની મુળખંડની જમીનોના હકક / હિસ્સાના પ્રમાણ મુજબ રહેશે
૨૪૮	(૧) ગૌરીબેન કરમશીભાઈ બોદરા (૨) ભરતભાઈ કરમશીભાઈ બોદરા (૩) ગૌરીશભાઈ કરમશીભાઈ બોદરા	અગ્રામા	બીન ખેતી પિપાત્ર	૬૦	૨૪૨	૯૮૭૦	૨૪૨	૫૯૨૨	૧.મુળખંડની માલિકી તથા સત્તાપ્રકાર ગામ નમુના નં.૭/૧૨ મુજબ ધ્યાને લીધેલ છે. ૨.મૂળખંડનું ક્ષેત્રફળ ડી.એસ.ઓ. રેકર્ડ કાયમ કર્યા મુજબ ધ્યાને લીધેલ છે. ૩.અંતિમખંડની જમીનમાં માલિકોનો હકક / હિસ્સો તેઓની મુળખંડની જમીનોના હકક / હિસ્સાના પ્રમાણ મુજબ રહેશે. ૪. સદરહુ જમીન બિનખેતી પિપાત્ર શરતની હોવાથી મુળખંડના સત્તા પ્રકાર અંતિમખંડમાં ચાલુ રાખીને ગુજરાત સરકારશ્રીના પ્રિમીયમ મેળવવાનો હકક ચાલુ રાખવામાં આવે છે.





કેસ નં.	જમીન માલિકોના નામ	ગામ	સત્તા પ્રકાર	બ્લોક નં.	મુળખંડ નંબર	મુળખંડ ક્ષેત્રફળ ચો.મી	અંતિમખંડ નંબર	અંતિમખંડ ક્ષેત્રફળ ચો.મી	રીમાર્ક્સ
૧	૨	૩	૪	૫	૬	૭	૮	૯	૧૦
૨૪૯	(૧) ભરતભાઈ નાનુભાઈ દેસાઈ	અગ્રામા	જુની શરત	૬૧	૨૪૩	૧૫૯૩૫	૨૪૩	૯૫૬૧	૧.મુળખંડની માલિકી તથા સત્તાપ્રકાર ગામ નમુના નં.૭/૧૨ મુજબ ધ્યાને લીધેલ છે. ૨.મૂળખંડનું ક્ષેત્રફળ ડી.એસ.ઓ. રેકર્ડ કાયમ કર્યા મુજબ ધ્યાને લીધેલ છે.
૨૫૦	(૧) કિશોરકુમાર દોલતરાય	અગ્રામા	જુની શરત	૬૨	૨૪૪	૧૭૯૫૬	૨૪૪	૧૦૭૭૪	૧.મુળખંડની માલિકી તથા સત્તાપ્રકાર ગામ નમુના નં.૭/૧૨ મુજબ ધ્યાને લીધેલ છે. ૨.મૂળખંડનું ક્ષેત્રફળ ડી.એસ.ઓ. રેકર્ડ કાયમ કર્યા મુજબ ધ્યાને લીધેલ છે.
૨૫૧	(૧) કિશોરભાઈ દોલતભાઈ દેસાઈ	અગ્રામા	જુની શરત	૬૩	૨૪૫	૧૨૦૧૧	૨૪૫	૭૨૦૭	૧.મુળખંડની માલિકી તથા સત્તાપ્રકાર ગામ નમુના નં.૭/૧૨ મુજબ ધ્યાને લીધેલ છે. ૨.મૂળખંડનું ક્ષેત્રફળ ડી.એસ.ઓ. રેકર્ડ કાયમ કર્યા મુજબ ધ્યાને લીધેલ છે.
૨૫૨	(૧) મિલેશભાઈ અમૃતભાઈ (૨) નિતિનભાઈ અમૃતભાઈ (૩) કામિનીબેન મિલેશભાઈ પટેલ (૪) પ્રિયાબેન નિતીનભાઈ પટેલ	અગ્રામા	જુની શરત	૬૪	૨૪૬	૮૮૦૦	૨૪૬	૫૨૮૦	૧.મુળખંડની માલિકી તથા સત્તાપ્રકાર ગામ નમુના નં.૭/૧૨ મુજબ ધ્યાને લીધેલ છે. ૨.મૂળખંડનું ક્ષેત્રફળ ડી.એસ.ઓ. રેકર્ડ કાયમ કર્યા મુજબ ધ્યાને લીધેલ છે. ૩.અંતિમખંડની જમીનમાં માલિકોનો હક્ક / હિસ્સો તેઓની મુળખંડની જમીનોના હક્ક / હિસ્સાના પ્રમાણ મુજબ રહેશે
૨૫૩	(૧) ટ્રસ્ટીશ્રી ભીરુનકુમાર ગીરીજશંકર વેધ (૨) મુકેશકુમાર તુળજશંકર વેધ (૩) કમલેશકુમાર તુળજશંકર વેધ	અગ્રામા	જુની શરત	૬૫	૨૪૭	૬૪૨૧	૨૪૭	૩૮૫૩	૧.મુળખંડની માલિકી તથા સત્તાપ્રકાર ગામ નમુના નં.૭/૧૨ મુજબ ધ્યાને લીધેલ છે. ૨.મૂળખંડનું ક્ષેત્રફળ ડી.એસ.ઓ. રેકર્ડ કાયમ કર્યા મુજબ ધ્યાને લીધેલ છે. ૩.અંતિમખંડની જમીનમાં માલિકોનો હક્ક / હિસ્સો તેઓની મુળખંડની જમીનોના હક્ક / હિસ્સાના પ્રમાણ મુજબ રહેશે
૨૫૪	(૧) હરીલાલ કાનજીભાઈ નાવડીયા (૨) ધર્મેશભાઈ હરીલાલ નાવડીયા	અગ્રામા	બીન ખેતી	૬૬	૨૪૮	૨૩૭૮	૨૪૮	૧૪૨૭	૧.મુળખંડની માલિકી તથા સત્તાપ્રકાર ગામ નમુના નં.૭/૧૨ મુજબ ધ્યાને લીધેલ છે. ૨.મૂળખંડનું ક્ષેત્રફળ ડી.એસ.ઓ. રેકર્ડ કાયમ કર્યા મુજબ ધ્યાને લીધેલ છે. ૩.અંતિમખંડની જમીનમાં માલિકોનો હક્ક / હિસ્સો તેઓની મુળખંડની જમીનોના હક્ક / હિસ્સાના પ્રમાણ મુજબ રહેશે
૨૫૫	(૧) જ્યેન્દ્રભાઈ મગનલાલ ગોંડલીયા (૨) દીગ્વિજયભાઈ શીવસંગભાઈ ચાવડા	અગ્રામા	બીન ખેતી	૬૭	૨૪૯	૫૫૮૯	૨૪૯	૩૩૫૩	૧.મુળખંડની માલિકી તથા સત્તાપ્રકાર ગામ નમુના નં.૭/૧૨ મુજબ ધ્યાને લીધેલ છે. ૨.મૂળખંડનું ક્ષેત્રફળ ડી.એસ.ઓ. રેકર્ડ કાયમ કર્યા મુજબ ધ્યાને લીધેલ છે. ૩.અંતિમખંડની જમીનમાં માલિકોનો હક્ક / હિસ્સો તેઓની મુળખંડની જમીનોના હક્ક / હિસ્સાના પ્રમાણ મુજબ રહેશે
૨૫૬	(૧) કુલીબેન ધનજીભાઈ ધોળકીયા (૨) ધનશ્યામભાઈ ધનજીભાઈ ધોળકીયા	અગ્રામા	બીન ખેતી	૬૮	૨૫૦	૨૨૪૭૫	૨૫૦/૧ ૨૫૦/૨	૯૬૨૦ ૩૮૬૫ ૧૩૪૮૫	૧.મુળખંડની માલિકી તથા સત્તાપ્રકાર ગામ નમુના નં.૭/૧૨ મુજબ ધ્યાને લીધેલ છે. ૨.મૂળખંડનું ક્ષેત્રફળ ડી.એસ.ઓ. રેકર્ડ કાયમ કર્યા મુજબ ધ્યાને લીધેલ છે. ૩.અંતિમખંડની જમીનમાં માલિકોનો હક્ક / હિસ્સો તેઓની મુળખંડની જમીનોના હક્ક / હિસ્સાના પ્રમાણ મુજબ રહેશે



ક્રેસ નં.	જમીન માલિકોના નામ	ગામ	સત્તા પ્રકાર	બ્લોક નં.	મુળખંડ નંબર	મુળખંડ ક્ષેત્રફળ ચો.મી	અંતિમખંડ નંબર	અંતિમખંડ ક્ષેત્રફળ ચો.મી	રીમાર્ક્સ
૧	૨	૩	૪	૫	૬	૭	૮	૯	૧૦
૨૫૭	(૧) મુનીર ઇસ્માઈલ (૨) ફતેમાબીબી મોહમદ ચોરાજીની વિધવા (૩) તાહેરા મોહમદ ચોરાજી (૪) સુલેમાન મોહમદ ચોરાજી (૫) આસિફ મોહમદ ચોરાજી (૬) ગુલશન મોહમદ ચોરાજી (૭) સમીરા મોહમદ ચોરાજી (૮) ઈમ્તીયાઝ મોહમદ ચોરાજી (૯) શહેનાઝ સલીમ ચોરાજી (૧૦) સુફીયાન સલીમ ચોરાજી (૧૧) શીરીન સલીમ ચોરાજી તે ફૈસલ જાદવતના પત્ની (૧૨) સબીહા સલીમ ચોરાજી તે મસુદ ચોરાજીના પત્ની (૧૩) મેમુનાબીબી અહમદ ચોરાજી (૧૪) સાજિદાબાનું તે અહમદ ચોરાજી ની પુત્રી અને સુલેમાન અમલા ની પત્ની (૧૫) યુસુફ અહમદ ચોરાજી (૧૬) નસીમબાનુ તે અહમદ ચોરાજી ની પુત્રી અને અલતાફ તુરાવા ની પત્ની (૧૭) જાહેદા તે અહમદ ચોરાજી ની પુત્રી અને અહમદ બાંગી ની પત્ની (૧૮) ખતીજા રસીદ ચોરાજી (૧૯) શરફરાજ રસીદ ચોરાજી (૨૦) જાલીર રસીદ ચોરાજી (૨૧) શબાના રસીદ ચોરાજી (૨૨) અમીના રસીદ ચોરાજી	અગ્રામા	જુની શરત	૬૯	૨૫૧	૨૪૮૩૫	૨૫૧	૧૪૯૦૧	૧.મુળખંડની માલિકી તથા સત્તાપ્રકાર ગામ નમુના નં.૭/૧૨ મુજબ ધ્યાને લીધેલ છે. ૨.મૂળખંડનું ક્ષેત્રફળ ડી.એસ.ઓ. રેકર્ડ કાયમ કર્યા મુજબ ધ્યાને લીધેલ છે. ૩.અંતિમખંડની જમીનમાં માલિકોનો હકક / હિસ્સો તેઓની મુળખંડની જમીનોના હકક / હિસ્સાના પ્રમાણ મુજબ રહેશે
૨૫૮	(૧) કેપુરકુમાર વિજયભાઈ દેસાઈ	અગ્રામા	જુની શરત	૭૦	૨૫૨	૨૧૦૪૭	૨૫૨	૧૨૬૨૮	૧.મુળખંડની માલિકી તથા સત્તાપ્રકાર ગામ નમુના નં.૭/૧૨ મુજબ ધ્યાને લીધેલ છે. ૨.મૂળખંડનું ક્ષેત્રફળ ડી.એસ.ઓ. રેકર્ડ કાયમ કર્યા મુજબ ધ્યાને લીધેલ છે.
૨૫૯+ ૨૬૧	(૧) વિજયભાઈ મોઘાભાઈ દેસાઈ	અગ્રામા	જુની શરત જુની શરત	૭૧ ૭૩	૨૫૩ ૨૫૫	૨૬૧૬ ૫૩૫૧ ૭૯૬૭	૨૫૩+ ૨૫૫	૪૭૮૦	૧.મુળખંડની માલિકી તથા સત્તાપ્રકાર ગામ નમુના નં.૭/૧૨ મુજબ ધ્યાને લીધેલ છે. ૨.મૂળખંડનું ક્ષેત્રફળ ડી.એસ.ઓ. રેકર્ડ કાયમ કર્યા મુજબ ધ્યાને લીધેલ છે.
૨૬૦	(૧) વિજયભાઈ મોઘાભાઈ દેસાઈ	અગ્રામા	જુની શરત	૭૨	૨૫૪	૧૩૨૦૦	૨૫૪	૭૯૨૦	૧.મુળખંડની માલિકી તથા સત્તાપ્રકાર ગામ નમુના નં.૭/૧૨ મુજબ ધ્યાને લીધેલ છે. ૨.મૂળખંડનું ક્ષેત્રફળ ડી.એસ.ઓ. રેકર્ડ કાયમ કર્યા મુજબ ધ્યાને લીધેલ છે.
૨૬૨	(૧) બાબુભાઈ છોટુભાઈ (૨) દાકોરભાઈ છોટુભાઈ (૩) અજીતભાઈ છોટુભાઈ (૪) રણજીતભાઈ છોટુભાઈ (૫) વિજયભાઈ મોઘાભાઈ દેસાઈ	અગ્રામા	જુ.શ.+પ્ર.સ. પ્ર.	૭૪	૨૫૬	૪૦૩૧૨	૨૫૬/અ ૨૫૬/બ	૨૧૮૩૪ ૨૩૫૪ ૨૪૧૮૮	૧.મુળખંડની માલિકી તથા સત્તાપ્રકાર ગામ નમુના નં.૭/૧૨ મુજબ ધ્યાને લીધેલ છે. ૨.મૂળખંડનું ક્ષેત્રફળ ડી.એસ.ઓ. રેકર્ડ કાયમ કર્યા મુજબ ધ્યાને લીધેલ છે. ૩.અંતિમખંડની જમીનમાં માલિકોનો હકક / હિસ્સો તેઓની મુળખંડની જમીનોના હકક / હિસ્સાના પ્રમાણ મુજબ રહેશે. ૪. સદરહું જમીન જુ.શ + પ્ર.સ.પ શરતની હોવાથી મુળખંડના સત્તા પ્રકાર અંતિમખંડમાં ચાલુ રાખીને ગુજરાત સરકારશ્રીના પ્રિમીયમ મેળવવાનો હકક ચાલુ રાખવામાં આવે છે.
૨૬૩	(૧) મલેશચંદ્ર ઈશ્વરલાલ દેસાઈ (૨) હરિશચંદ્ર ઈશ્વરલાલ દેસાઈ	અગ્રામા	જુની શરત	૭૫/પે	૨૫૭	૭૭૪૫	૨૫૭	૪૬૪૭	૧.મુળખંડની માલિકી તથા સત્તાપ્રકાર ગામ નમુના નં.૭/૧૨ મુજબ ધ્યાને લીધેલ છે. ૨.મૂળખંડનું ક્ષેત્રફળહયાત સ્થળ-રિથતિ મુજબ ધ્યાને લીધેલ છે.
૨૬૪	(૧) ધનશ્યામભાઈ પ્રેમજીભાઈ માંગુકીયા (૨) કલ્પેશભાઈ છગનભાઈ માંગુકીયા (૩) અરવિંદભાઈ મનજીભાઈ માંગુકીયા (૪) મલેશભાઈ કરમશીભાઈ માંગુકીયા (૫) રમેશભાઈ નાનુભાઈ ભોજાણી/પટેલ	અગ્રામા	જુની શરત	૭૬/બ	૨૫૮	૭૮૪૮	૨૫૮	૪૭૦૯	૧.મુળખંડની માલિકી તથા સત્તાપ્રકાર ગામ નમુના નં.૭/૧૨ મુજબ ધ્યાને લીધેલ છે. ૨.મૂળખંડનું ક્ષેત્રફળ ડી.એસ.ઓ. રેકર્ડ કાયમ કર્યા મુજબ ધ્યાને લીધેલ છે. ૩.અંતિમખંડની જમીનમાં માલિકોનો હકક / હિસ્સો તેઓની મુળખંડની જમીનોના હકક / હિસ્સાના પ્રમાણ મુજબ રહેશે



કેસ નં.	જમીન માલિકોના નામ	ગામ	સત્તા પ્રકાર	બ્લોક નં.	મુળખંડ નંબર	મુળખંડ ક્ષેત્રફળ ચો.મી	અંતિમખંડ નંબર	અંતિમખંડ ક્ષેત્રફળ ચો.મી	રીમાર્ક્સ
૧	૨	૩	૪	૫	૬	૭	૮	૯	૧૦
૨૬૫	(૧) ધનશ્યામભાઈ પ્રેમજીભાઈ માંગુકીયા (૨) પંકજભાઈ છગનભાઈ માંગુકીયા (૩) રમેશભાઈ મનજીભાઈ માંગુકીયા (૪) દિનેશભાઈ રાધવભાઈ માંગુકીયા (૫) ધનશ્યામભાઈ નરશીભાઈ ભોજાણી/પટેલ	અગ્રામા	જુની શરત	૭૭/બ	૨૫૯	૧૦૮૧૪	૨૫૯	૬૪૮૯	૧.મુળખંડની માલિકી તથા સત્તાપ્રકાર ગામ નમુના નં.૭/૧૨ મુજબ ધ્યાને લીધેલ છે. ૨.મૂળખંડનું ક્ષેત્રફળ ડી.એસ.ઓ. રેકર્ડ કાયમ કર્યા મુજબ ધ્યાને લીધેલ છે. ૩.અંતિમખંડની જમીનમાં માલિકોનો હકક / હિસ્સો તેઓની મુળખંડની જમીનોના હકક / હિસ્સાના પ્રમાણ મુજબ રહેશે
૨૬૬	(૧) ભરતભાઈ ભીમભાઈ નાયક (૨) સુરેશભાઈ ભીમભાઈ નાયક	અગ્રામા	જુની શરત	૧૨૪/પે	૨૬૦	૪૮૦૯	૨૬૦	૨૮૮૫	૧.મુળખંડની માલિકી તથા સત્તાપ્રકાર ગામ નમુના નં.૭/૧૨ મુજબ ધ્યાને લીધેલ છે. ૨.મૂળખંડનું ક્ષેત્રફળ ડી.એસ.ઓ. રેકર્ડ કાયમ કર્યા મુજબ ધ્યાને લીધેલ છે. ૩.અંતિમખંડની જમીનમાં માલિકોનો હકક / હિસ્સો તેઓની મુળખંડની જમીનોના હકક / હિસ્સાના પ્રમાણ મુજબ રહેશે
૨૬૭	(૧) મહેશચંદ્ર ઈશ્વરલાલ દેસાઈ	અગ્રામા	જુની શરત	૧૨૬/પે	૨૬૧	૧૪૦૯૦	૨૬૧	૮૪૫૪	૧.મુળખંડની માલિકી તથા સત્તાપ્રકાર ગામ નમુના નં.૭/૧૨ મુજબ ધ્યાને લીધેલ છે. ૨.મૂળખંડનું ક્ષેત્રફળ હયાત સ્થળ-સ્થિતિ મુજબ ધ્યાને લીધેલ છે.
૨૬૮	(૧) મિલેશભાઈ અમૃતભાઈ (૨) નિતિનભાઈ અમૃતભાઈ (૩) કામિનીબેન મિલેશભાઈ પટેલ (૪) પ્રિયાબેન નિતીનભાઈ પટેલ	અગ્રામા	જુની શરત	૧૨૭/પેકી	૨૬૨	૩૦૭૯૮	૨૬૨	૧૮૪૭૯	૧.મુળખંડની માલિકી તથા સત્તાપ્રકાર ગામ નમુના નં.૭/૧૨ મુજબ ધ્યાને લીધેલ છે. ૨.મૂળખંડનું ક્ષેત્રફળ ડી.એસ.ઓ. રેકર્ડ કાયમ કર્યા મુજબ ધ્યાને લીધેલ છે. ૩.અંતિમખંડની જમીનમાં માલિકોનો હકક / હિસ્સો તેઓની મુળખંડની જમીનોના હકક / હિસ્સાના પ્રમાણ મુજબ રહેશે
૨૬૯+ ૨૮૮	(૧) ભુપેન્દ્રભાઈ રામજીભાઈ પટેલ (૨) ભારતીબેન ભુપેન્દ્રભાઈ પટેલ (૩) જ્ઞાનિશકુમાર ભુપેન્દ્રભાઈ પટેલ	અગ્રામા	જુની શરત	૧૨૮/પે ૧૨૯/પે	૨૬૩ ૨૮૨	૨૮૯૭ ૧૪૮ ૩૦૪૫	૨૬૩+ ૨૮૨	૧૮૨૭	૧.મુળખંડની માલિકી તથા સત્તાપ્રકાર ગામ નમુના નં.૭/૧૨ મુજબ ધ્યાને લીધેલ છે. ૨.મૂળખંડનું ક્ષેત્રફળ ડી.એસ.ઓ. રેકર્ડ કાયમ કર્યા મુજબ ધ્યાને લીધેલ છે.
૨૭૦	(૧) જ્ઞાંતીભાઈ ધીરુભાઈ પટેલ (૨) રામકુમાર ધીરુભાઈ પટેલ (૩) રમેશભાઈ વલ્લભભાઈ સવાણી	અગ્રામા	જુની શરત	૧૩૧/પે	૨૬૪	૧૨૮૧૭	૨૬૪	૭૬૯૦	૧.મુળખંડની માલિકી ૭/૧૨ મુજબ ધ્યાને લીધેલ છે. ૨.મૂળખંડનું ક્ષેત્રફળ સરકારશ્રી દ્વારા મંજૂર મુસદ્દા૩૫ નગર રચના યોજના મુજબ ધ્યાને લીધેલ છે. ૩.અંતિમખંડની જમીનમાં માલિકોનો હકક / હિસ્સો તેઓની મુળખંડની જમીનોના હકક / હિસ્સાના પ્રમાણ મુજબ રહેશે
૨૭૧	(૧) શુરેશભાઈ ભીમભાઈ (૨) ભરતભાઈ ભીમભાઈ (૩) પુષ્પાબેન તે ભરતભાઈ ભીમભાઈ નાયકની પત્ની (૪) કીર્તિલભાઈ ભરતભાઈ નાયક (૫) જીગરભાઈ ભરતભાઈ નાયક (૬) ઉષાબેન તે સુરેશભાઈ ભીમભાઈ નાયકની પત્ની (૭) અકેનકુમાર સુરેશભાઈ નાયક	અગ્રામા	જુની શરત	૧૩૨/પે	૨૬૫	૧૨૨૨૫	૨૬૫	૭૩૩૫	૧.મુળખંડની માલિકી તથા સત્તાપ્રકાર ગામ નમુના નં.૭/૧૨ મુજબ ધ્યાને લીધેલ છે. ૨.મૂળખંડનું ક્ષેત્રફળ ડી.એસ.ઓ. રેકર્ડ કાયમ કર્યા મુજબ ધ્યાને લીધેલ છે. ૩.અંતિમખંડની જમીનમાં માલિકોનો હકક / હિસ્સો તેઓની મુળખંડની જમીનોના હકક / હિસ્સાના પ્રમાણ મુજબ રહેશે
૨૭૨	(૧) મહમદ સલીમ અબુ બકર વોરાજી	અગ્રામા	જુની શરત	૧૩૩	૨૬૬	૧૨૧૨૯	૨૬૬	૭૨૭૭	૧.મુળખંડની માલિકી તથા સત્તાપ્રકાર ગામ નમુના નં.૭/૧૨ મુજબ ધ્યાને લીધેલ છે. ૨.મૂળખંડનું ક્ષેત્રફળ ડી.એસ.ઓ. રેકર્ડ કાયમ કર્યા મુજબ ધ્યાને લીધેલ છે.
૨૭૩	(૧) ચિરાગ મુકેશભાઈ ડાહીયા	અગ્રામા	જુની શરત	૧૩૪/અ/૨ ૧૩૪/અ/૧/૨	૨૬૭/અ ૨૬૭/બ	૯૧૮૧ ૧૧૫૨૮ ૨૦૭૦૯	૨૬૭/અ ૨૬૭/બ	૫૫૦૮ ૬૯૧૭ ૧૨૪૨૫	૧.મુળખંડની માલિકી તથા સત્તાપ્રકાર ગામ નમુના નં.૭/૧૨ મુજબ ધ્યાને લીધેલ છે. ૨.મૂળખંડનું ક્ષેત્રફળ ૨જી થયેલ અધિકૃત હિસ્સા ફોર્મ -૧૧ અ , માપણીશીટ મુજબ અલગ અલગ હિસ્સા થયેલ છે. જે મુજબ ફાળવેલ છે
૨૭૪	(૧) શુરેશભાઈ ઠાકોરભાઈ	અગ્રામા	જુની શરત	૧૩૪/બી	૨૬૮	૩૫૫૫૬	૨૬૮	૨૧૩૩૪	૧.મુળખંડની માલિકી તથા સત્તાપ્રકાર ગામ નમુના નં.૭/૧૨ મુજબ ધ્યાને લીધેલ છે. ૨.મૂળખંડનું ક્ષેત્રફળ ડી.એસ.ઓ. રેકર્ડ કાયમ કર્યા મુજબ ધ્યાને લીધેલ છે. ૩.અંતિમખંડની જમીનમાં માલિકોનો હકક / હિસ્સો તેઓની મુળખંડની જમીનોના હકક / હિસ્સાના પ્રમાણ મુજબ રહેશે

As per U.D. & U.M.D. LETTER - UDUKOTRS/e-filed dt 2023/8/8/11 DT- 22.02.2024.




કેસ નં.	જમીન માલિકોના નામ	ગામ	સત્તા પ્રકાર	બ્લોક નં.	મુળખંડ નંબર	મુળખંડ ક્ષેત્રફળ ચો.મી	અંતિમખંડ નંબર	અંતિમખંડ ક્ષેત્રફળ ચો.મી	રીમાર્ક્સ
૧	૨	૩	૪	૫	૬	૭	૮	૯	૧૦
૨૭૫	ગોપીન બિલ્ડકોન એક રજીસ્ટર્ડ ભાગીદારી પેઢી વતી અને તરફે ભાગીદારી પેઢીનાં મેનેજિંગ પાર્ટનર તરીકે (૧) પિયુષ લવજીભાઈ ડાલીયા	અત્રામા	બીન ખેતી	૧૩૫	૨૬૯	૨૫૩૨૯	૨૬૯	૧૫૧૯૭	૧.મુળખંડની માલિકી તથા સત્તાપ્રકાર ગામ નમુના નં.૭/૧૨ મુજબ ધ્યાને લીધેલ છે. ૨.મૂળખંડનું ક્ષેત્રફળ ડી.એસ.ઓ. રેકૉર્ડ કાયમ કર્યા મુજબ ધ્યાને લીધેલ છે. ૩.અંતિમખંડની જમીનમાં માલિકોનો હક્ક / હિસ્સો તેઓની મુળખંડની જમીનોના હક્ક / હિસ્સાના પ્રમાણ મુજબ રહેશે
૨૭૬	(૧) સુરેશભાઈ દાકોરભાઈ દેસાઈ	અત્રામા	જુની શરત	૧૩૬	૨૭૦	૬૩૦૩	૨૭૦	૩૭૮૨	૧.મુળખંડની માલિકી તથા સત્તાપ્રકાર ગામ નમુના નં.૭/૧૨ મુજબ ધ્યાને લીધેલ છે. ૨.મૂળખંડનું ક્ષેત્રફળ ડી.એસ.ઓ. રેકૉર્ડ કાયમ કર્યા મુજબ ધ્યાને લીધેલ છે.
૨૭૭	(૧) ગોપાળભાઈ રામભાઈ (૨) ધનસુખભાઈ ગોપાળભાઈ	અત્રામા	જુની શરત	૧૩૭/૩/પિ	૨૭૧	૨૭૩૫	૨૭૧	૧૬૪૧	૧.મુળખંડની માલિકી તથા સત્તાપ્રકાર ગામ નમુના નં.૭/૧૨ મુજબ ધ્યાને લીધેલ છે. ૨.મૂળખંડનું ક્ષેત્રફળ ડી.એસ.ઓ. રેકૉર્ડ કાયમ કર્યા મુજબ ધ્યાને લીધેલ છે. ૩.અંતિમખંડની જમીનમાં માલિકોનો હક્ક / હિસ્સો તેઓની મુળખંડની જમીનોના હક્ક / હિસ્સાના પ્રમાણ મુજબ રહેશે
૨૭૮	(૧) સમુબેન લવજીભાઈ ડુંગરાણી (૨) છગનભાઈ પરસોત્તમભાઈ (૩) ધનજીભાઈ પરસોત્તમભાઈ (૪) ખોડાભાઈ પરસોત્તમભાઈ (૫) વસંતબેન પરસોત્તમભાઈ (૬) ધરમશીભાઈ પરસોત્તમભાઈ	અત્રામા	જુની શરત	૧૪૧/પિ	૨૭૨	૩૮૦	૨૭૨	૨૩૪	૧.મુળખંડની માલિકી તથા સત્તાપ્રકાર ગામ નમુના નં.૭/૧૨ મુજબ ધ્યાને લીધેલ છે. ૨.મૂળખંડનું ક્ષેત્રફળ ડી.એસ.ઓ. રેકૉર્ડ કાયમ કર્યા મુજબ ધ્યાને લીધેલ છે. ૩.અંતિમખંડની જમીનમાં માલિકોનો હક્ક / હિસ્સો તેઓની મુળખંડની જમીનોના હક્ક / હિસ્સાના પ્રમાણ મુજબ રહેશે
૨૭૯ + ૨૮૧	ગુજરાત સરકાર નહેરુ ડીવીસન કેનાલ	-	-	નહેરુ	૨૭૩	૨૨૩૩૨	૨૭૩/અ ૨૭૩/બ ૨૭૩/ક	૩૩૮૮ ૧૧૪૭ ૧૨૮	મુળખંડનું ક્ષેત્રફળ હયાત સ્થળ-સ્થિતિ મુજબ ધ્યાને લીધેલ છે.
૨૮૦	ગુજરાત સરકાર ખાડી ડીવીસન	-	-	ખાડી	-----	-----	-----	-----	ડી.આઈ.એલ.આર.શ્રી દ્વારા પાઠવેલ પ્રમાણિત ડી.એસ.ઓ રેકૉર્ડ મુજબ ખાડીનું ક્ષેત્રફળ કાયમ કરેલ ન હોઈ, મુળખંડ નં.૨૭૪ની ફાળવણી રદ કરી તેની સામે ફાળવેલ અંતિમખંડની ફાળવણી રદ કરેલ છે.
૨૮૨	ફિલ્ડ ચેનાલ	-	-	ફિલ્ડ ચેનાલ	૨૭૬	૪૧૨૩	-----	-----	૧.મુળખંડનું ક્ષેત્રફળ હયાત સ્થળ-સ્થિતિ મુજબ ધ્યાને લીધેલ છે.તેમજ ફિલ્ડ ચેનાલની જમીન હોઈ અંતિમખંડ ફાળવેલ નથી.
૨૮૩	(૧) હરેશભાઈ દામજીભાઈ પરવાડીયા (૨) મુકેશભાઈ ડુંગરભાઈ ડાલીયા (૩) પ્રમોદભાઈ ભગવતીભાઈ (૪) હસુમતીબેન પ્રમોદભાઈ પટેલ (૫) ફેનીલ પ્રમોદભાઈ પટેલ (૬) રિક્કશકુમાર પ્રમોદભાઈ પટેલ	કોસાડ	જુની શરત	૩૮૫/પિ	૨૭૭	૬	-----	-----	૧.મુળખંડની માલિકી ૭/૧૨ મુજબ ધ્યાને લીધેલ છે. ૨.મૂળખંડનું ક્ષેત્રફળ ડી.એસ.ઓ. રેકૉર્ડ કાયમ કર્યા મુજબ ધ્યાને લીધેલ છે. ૩.મુળખંડનું ક્ષેત્રફળ ખુબ જ ઓછું હોવાથી બીલ્ડઅપ અંતિમખંડ ફાળવવો શક્ય ન હોય અંતિમખંડ ફાળવેલ નથી તેમજ તે બાબતે અંતિમ યોજના કરતી વેળાએ વળતર આકારવામાં આવશે.
૨૮૪	(૧) જ્ઞેરામભાઈ જાદવભાઈ	ભરથાણા-કોસાડ	જુની શરત	૨૩૭/પિ	૨૭૮	૨૨૮	૨૭૮	૨૩૭	૧.મુળખંડની માલિકી ૭/૧૨ મુજબ ધ્યાને લીધેલ છે. ૨.મૂળખંડનું ક્ષેત્રફળ ડી.એસ.ઓ. રેકૉર્ડ કાયમ કર્યા મુજબ ધ્યાને લીધેલ છે. ૩.મુળખંડનું ક્ષેત્રફળ ખુબ જ ઓછું હોવાથી બીલ્ડઅપ અંતિમખંડ ફાળવવો શક્ય ન હોય અંતિમખંડ ફાળવેલ નથી તેમજ તે બાબતે અંતિમ યોજના કરતી વેળાએ વળતર આકારવામાં આવશે. AS PER NOTIFICATION SCHEDULE No: 4
૨૮૫	(૧) વાસુદેવભાઈ નાનાલાલભાઈ જોષી	ભરથાણા-કોસાડ	જુની શરત	૨૨૬/પિ	૨૭૯	૮૨૮	૨૭૯	૪૯૭	૧.મુળખંડની માલિકી ૭/૧૨ મુજબ ધ્યાને લીધેલ છે. ૨.મૂળખંડનું ક્ષેત્રફળ ડી.એસ.ઓ. રેકૉર્ડ કાયમ કર્યા મુજબ ધ્યાને લીધેલ છે.

Sanction the Preliminary Town Planning Scheme No. 84 (Kosad - Bharthana Kosad - Motavarachha - Abrama) with modifications under section-65 of The GTP & UD Act-1976 by Government Notification of Urban Development and Urban Housing Department, No.GH/V/38 of 2024/UDUHD/TPS/e-file/18/2023/8880/L, Dated: 22- 02-2024.


(D.J. Jadeja)
Chief Town Planner
Gujarat State
Gandhinagar




(Prakash Dutta)
Officer on Special Duty & Ex-Officio
Joint Secretary to the Govt. of Gujarat
Urban Development & Urban Housing Department



કેસ નં.	જમીન માલિકોના નામ	ગામ	સત્તા પ્રકાર	બ્લોક નં.	મુળખંડ નંબર	મુળખંડ ક્ષેત્રફળ ચો.મી	અંતિમખંડ નંબર	અંતિમખંડ ક્ષેત્રફળ ચો.મી	રીમાર્ક્સ
૧	૨	૩	૪	૫	૬	૭	૮	૯	૧૦
૨૮૬	(૧) ભવાનભાઈ વાલજીભાઈ હીરપરા (૨) ઘનશ્યામભાઈ વાલજીભાઈ હીરપરા (૩) રસીલાબેન ભવાનભાઈ (૪) જગદીશભાઈ ભવાનભાઈ (૫) લાભુબેન ઘનશ્યામભાઈ (૬) રમેશભાઈ ઘનશ્યામભાઈ (૭) કનુભાઈ ઘનશ્યામભાઈ (૮) નરેન્દ્રભાઈ બાબુભાઈ હીરપરા	મોટા વરાછા	જુની શરત	૫૧૨/૫	૨૮૦	૩૯	-----	-----	૧. મુળખંડની માલિકી ૭/૧૨ મુજબ ધ્યાને લીધેલ છે. ૨. મુળખંડનું ક્ષેત્રફળ ડી.એસ.ઓ. રેકોર્ડ કાયમ કર્યા મુજબ ધ્યાને લીધેલ છે. ૩. અંતિમખંડની જમીનમાં માલિકોનો હકક / હિસ્સો તેઓની મુળખંડની જમીનોના હકક / હિસ્સાના પ્રમાણ મુજબ રહેશે ૪. મુળખંડનું ક્ષેત્રફળ ખુબ જ ઓછું હોવાથી બીલ્ડેબલ અંતિમખંડ ફાળવવો શક્ય ન હોય અંતિમખંડ ફાળવેલ નથી તેમજ તે બાબતે અંતિમ યોજના કરતી વેળાએ વળતર આકારવામાં આવશે.
૨૮૭	(૧) ભીમજીભાઈ વેલજીભાઈ (૨) જસમતભાઈ રવજીભાઈ	મોટા વરાછા	જુની શરત	૫૫૭/૫	૨૮૧	૪૬	-----	-----	૧. મુળખંડની માલિકી ૭/૧૨ મુજબ ધ્યાને લીધેલ છે. ૨. મુળખંડનું ક્ષેત્રફળ ડી.એસ.ઓ. રેકોર્ડ કાયમ કર્યા મુજબ ધ્યાને લીધેલ છે. ૩. અંતિમખંડની જમીનમાં માલિકોનો હકક / હિસ્સો તેઓની મુળખંડની જમીનોના હકક / હિસ્સાના પ્રમાણ મુજબ રહેશે ૪. મુળખંડનું ક્ષેત્રફળ ખુબ જ ઓછું હોવાથી બીલ્ડેબલ અંતિમખંડ ફાળવવો શક્ય ન હોય અંતિમખંડ ફાળવેલ નથી તેમજ તે બાબતે અંતિમ યોજના કરતી વેળાએ વળતર આકારવામાં આવશે.
૨૮૯	હયાત નાળિયા રસ્તાઓ			હયાત નાળિયા રસ્તા	૨૮૩/૧ ૨૮૩/૨ ૨૮૩/૩ ૨૮૩/૪ ૨૮૩/૫ ૨૮૩/૬ ૨૮૩/૭	૬૫૦૪ ૪૩૨૯ ૩૮૬૫ ૨૯૯૬ ૧૬૧૫ ૧૪૫૩૮ ૨૪૫૩ ૩૬૩૦૦	-----	-----	પ્રમાણિત ડી.એસ.ઓ રેકોર્ડ મુજબ હયાત નાળિયા રસ્તાનું અલગથી ક્ષેત્રફળ કાયમ થઈ આવેલ નથી. જેથી હયાત સ્થળ-સ્થિતિ મુજબ મુળખંડનું ક્ષેત્રફળ ધ્યાને લીધેલ છે. તેમજ મોટાભાગે હયાત નાળિયા રસ્તા પર જ ટી.પી/ડી.પી રસ્તાનું આયોજન કરેલ હોવાથી અંતિમખંડ ફાળવેલ નથી.
૨૯૦	(૧) બાલુભાઈ ટીડાભાઈ મોવલીયા (૨) ભરતભાઈ ટીડાભાઈ મોવલીયા (૩) લીલાબેન બાલુભાઈ મોવલીયા (૪) હસમુખભાઈ બાલુભાઈ મોવલીયા (૫) વિલાસબેન ભરતભાઈ મોવલીયા (૬) જયદીપભાઈ ભરતભાઈ મોવલીયા	અબ્રામા	જુનીશરત	૪૬૫/પિકી	૨૮૪	૪૨૯૬	૩૫૨	૨૫૭૮	"૧. મુળખંડની માલિકી તથા સત્તાપ્રકાર ગામ નમુના નં. ૭/૧૨ મુજબ ધ્યાને લીધેલ છે. ૨. મુળખંડનું ક્ષેત્રફળ ડી.એસ.ઓ. રેકોર્ડ કાયમ કર્યા મુજબ ધ્યાને લીધેલ છે. ૩. અંતિમખંડની જમીનમાં માલિકોનો હકક / હિસ્સો તેઓની મુળખંડની જમીનોના હકક / હિસ્સાના પ્રમાણ મુજબ રહેશે" ૪. સદરહું ઉદાહરણ બ્લોક નં. ૪૬૫/પિકી બાબતે ડી.આઈ.એલ.આર શ્રી દ્વારા તા: ૨૫/૦૭/૨૦૨૩ના પત્ર નં. એચ.આર.કે./વશી.૨૩૫/ટી.પી.૮૪/૨૦૨૩નાં પત્રથી આપેલ સુધારા માપણીશીટ તથા એરિયા પત્રક મુજબ સદરહું બ્લોક નંબરનો સમાવેશ સદરહું યોજના વિસ્તારમાં થતો હોય તેમ જાણાવેલ. જેની વિગતો ધ્યાને તેની સામે મુળખંડ ગણી અંતિમખંડની ફાળવણી કરવામાં આવેલ છે.
	કુલ (એ)					૩૩૦૭૭૨૧		૧૯૬૦૩૨૯	
કેશ નં. ૨૯૩	સમુચિત સત્તામંડળને ફાળવેલ અનામત અંતિમખંડો								
૧	સોશીયલ ઈન્ફ્રાસ્ટ્રક્ચર						૨૮૩	૯૪૫૮	સત્તામંડળ ના પસંદગી અન્વયે થઈ આવેલ સૂચનો, અરજદાર શ્રી દ્વારા સુનાવણી કરવામાં આવેલ તથા બંધાયેલ રજૂઆત રજૂઆત વિગેરે ને ધ્યાને લઈ મુબત્તિ કરવામાં આવેલ છે. #
૨	એસ.ઈ.ડબલ્યુ.એસ.એચ.						૨૮૪	૫૭૭૦	
૩	સોશીયલ ઈન્ફ્રાસ્ટ્રક્ચર						૨૮૫	૭૨૧૪	
૪	સોશીયલ ઈન્ફ્રાસ્ટ્રક્ચર						૨૮૬	૧૪૫૧૮	


AS Per UD. & U-L-D LETTER - UDUMD/TPS/e-file/18/2023/8880/L DT- 22-02-2024.




કેસ નં.	જમીન માલિકોના નામ	ગામ	સત્તા પ્રકાર	બ્લોક નં.	મુળખંડ નંબર	મુળખંડ ક્ષેત્રફળ ચો.મી	અંતિમખંડ નંબર	અંતિમખંડ ક્ષેત્રફળ ચો.મી	રીમાર્ક્સ
૧	૨	૩	૪	૫	૬	૭	૮	૯	૧૦
૫	સોશીયલ ઈન્ફ્રાસ્ટ્રક્ચર						૨૮૭	૧૬૯૩૬	સત્તામંડળ સા પસમર્શ અન્વયે થઈ આવેલ સુરતમાં, અલ્લદાર શ્રી દુવારા સુનાવણી દરમિયાન તમામ સુરત અરજીથી કહેલ રજૂઆત રજૂઆત વિગેરે ને ધ્યાને લઈ પુનઃચકા કરતા #
૬	પાર્કિંગ						૨૮૮	૪૫૩	
૭	સોશીયલ ઈન્ફ્રાસ્ટ્રક્ચર						૨૮૯	૨૧૭૦૨	
૮	સોશીયલ ઈન્ફ્રાસ્ટ્રક્ચર						૨૯૦	૮૧૨	
૯	બગીચો						૨૯૧	૩૭૨	
૧૦	એસ.ઈ.ડબલ્યુ.એસ.એચ.						૨૯૨	૪૯૦૮	
૧૧	સોશીયલ ઈન્ફ્રાસ્ટ્રક્ચર						૨૯૩	૪૪૫૯	
૧૨	એસ.ઈ.ડબલ્યુ.એસ.એચ.						૨૯૪	૩૦૧૯	
૧૩	સોશીયલ ઈન્ફ્રાસ્ટ્રક્ચર						૨૯૫	૧૮૧૪૦	
૧૪	સોશીયલ ઈન્ફ્રાસ્ટ્રક્ચર						૨૯૬	૨૬૬૩૫	
૧૫	સોશીયલ ઈન્ફ્રાસ્ટ્રક્ચર						૨૯૭ ૨૯૮ ૨૯૯	૩૪૫૯ ૩૪૫૯ ૩૪૫૯	AS PER NOTIFICATION SCHEDULE NO. 5
૧૬	સોશીયલ ઈન્ફ્રાસ્ટ્રક્ચર સોશીયલ ઈન્ફ્રાસ્ટ્રક્ચર						૨૯૮	૩૧૫૪૮	
૧૭	સોશીયલ ઈન્ફ્રાસ્ટ્રક્ચર						૨૯૯	૧૦૩૯૩	
૧૮	બગીચો						૩૦૦	૩૫૧૦૯	
૧૯	સોશીયલ ઈન્ફ્રાસ્ટ્રક્ચર						૩૦૧	૨૪૮૫	
૨૦	રહેણાક હેતુ વેચાણ પાત્ર						૩૦૨	૪૦૮૪	
૨૧	એસ.ઈ.ડબલ્યુ.એસ.એચ.						૩૦૩	૧૯૭૨૯	
૨૨	સોશીયલ ઈન્ફ્રાસ્ટ્રક્ચર						૩૦૪	૩૦૮૪	
૨૩	વાણિજ્ય વેચાણ માટે						૩૦૫	૬૫૫ ૧૫૦૫	AS PER NOTIFICATION SCHEDULE NO: 6
૨૪	સોશીયલ ઈન્ફ્રાસ્ટ્રક્ચર						૩૦૬	૧૨૯૬૪	
૨૫	સોશીયલ ઈન્ફ્રાસ્ટ્રક્ચર						૩૦૭	૬૦૨૬૫	
૨૬	સોશીયલ ઈન્ફ્રાસ્ટ્રક્ચર						૩૦૮	૫૭૬૦ ૫૭૦૦	AS PER NOTIFICATION SCHEDULE NO: 6

AS PER U.D-૬ U.M.D. LETTER - UD0MD/TPS/e-file/18/2023/8880/L DT- 22.02.2024

Sanction the Preliminary Town Planning Scheme No. 84 (Kosad - Bharthana Kosad - Motavarachha - Abrama) with modifications under section-65 of The GTP & UD Act-1976 by Government Notification of Urban Development and Urban Housing Department, No.GH/V/38 of 2024/UDUHD/TPS/e-file/18/2023/8880/L, Dated: 22-02-2024.


(D.J. Jadeja)
Chief Town Planner
Gujarat State
Gandhinagar




(Prakash Dutta)
Officer on Special Duty & Ex-Officio
Joint Secretary to the Govt. of Gujarat
Urban Development & Urban Housing Department




કેસ નં.	જમીન માલિકોના નામ	ગામ	સત્તા પ્રકાર	બ્લોક નં.	મુળખંડ નંબર	મુળખંડ ક્ષેત્રફળ ચો.મી	અંતિમખંડ નંબર	અંતિમખંડ ક્ષેત્રફળ ચો.મી	રીમાર્ક્સ
૧	૨	૩	૪	૫	૬	૭	૮	૯	૧૦
૨૭	સોશીયલ ઈન્ફ્રાસ્ટ્રક્ચર						૩૦૯	૭૦૨૯	સત્તામંડળ ના પરામર્શ અન્વયે થઈ આવેલ સુચનો, અરજદાર શ્રી દ્વારા સુનાવણી દરમિયાન મરજી કરેલ સ્કૂઆન સ્કૂઆન વિગેરે ને ધ્યાને લઈ પુનઃચૂના કરતાં
૨૮	સોશીયલ ઈન્ફ્રાસ્ટ્રક્ચર						૩૧૦	૫૧૮૨- ૫૦૪૫	→ AS PER NOTIFICATION SCHEDULE NO: 4
૨૯	એસ.ઈ.ડબલ્યુ.એસ.એચ.						૩૧૧	૨૩૫૧૯	
૩૦	વાણિજ્ય વેચાણ માટે						૩૧૨	૫૮૮૪	
૩૧	એસ.ઈ.ડબલ્યુ.એસ.એચ.						૩૧૩	૭૭૯૫	
૩૨	વાણિજ્ય વેચાણ માટે						૩૧૪	૫૫૦૪- ૧૨૮૯૭	→ AS PER NOTIFICATION SCHEDULE NO: 10
૩૩	એસ.ઈ.ડબલ્યુ.એસ.એચ.						૩૧૫	૧૦૧૪૪	
૩૪	વાણિજ્ય વેચાણ માટે						૩૧૬	૪૪૨૨	
૩૫	સોશીયલ ઈન્ફ્રાસ્ટ્રક્ચર પાર્કિંગ						૩૧૭	૨૩૮૩	→ AS PER NOTIFICATION SCHEDULE NO: 2
૩૬	સોશીયલ ઈન્ફ્રાસ્ટ્રક્ચર						૩૧૮	૧૮૪૯૪	
૩૭	એસ.ઈ.ડબલ્યુ.એસ.એચ.						૩૧૯	૧૯૨૩૭	
૩૮	સોશીયલ ઈન્ફ્રાસ્ટ્રક્ચર						૩૨૦+	૨૯૫૩- ૩૪૮	→ AS PER NOTIFICATION SCHEDULE NO: 8
૩૯	વાણિજ્ય વેચાણ માટે						૩૨૧	૩૯૦૪	
૪૦	સોશીયલ ઈન્ફ્રાસ્ટ્રક્ચર						૩૨૨	૬૫૬૪- ૧૧૩૦૬	→ AS PER NOTIFICATION SCHEDULE NO: 7
૪૧	વાણિજ્ય વેચાણ માટે						૩૨૩	૭૮૭૩	
૪૨	પાર્કિંગ						૩૨૪	૫૫૩૦- ૨૧૮૧	→ AS PER NOTIFICATION SCHEDULE NO: 9
૪૩	વાણિજ્ય વેચાણ માટે						૩૨૫	૭૯૬૨	
૪૪	પાર્કિંગ						૩૨૬	૨૫૨૪	
૪૫	સોશીયલ ઈન્ફ્રાસ્ટ્રક્ચર						૩૨૭	૨૭૬૬૧- ૨૫૫૫૬	→ AS PER NOTIFICATION SCHEDULE NO: 7
૪૬	રહેણાક હેતુ વેચાણ પાત્ર						૩૨૮	૧૩૮૬૩	
૪૭	સોશીયલ ઈન્ફ્રાસ્ટ્રક્ચર પાર્કિંગ						૩૨૯	૧૦૫૩૫	←
૪૮	સોશીયલ ઈન્ફ્રાસ્ટ્રક્ચર પાર્કિંગ						૩૩૦	૫૬૨૦	← AS PER NOTIFICATION SCHEDULE NO: 2
૪૯	સોશીયલ ઈન્ફ્રાસ્ટ્રક્ચર પાર્કિંગ						૩૩૧	૧૧૭૬	←
૫૦	સોશીયલ ઈન્ફ્રાસ્ટ્રક્ચર						૩૩૨	૨૮૨૪૫	
૫૧	બગીચો						૩૩૩	૩૩૨૪૩- ૪૧૫૦૬	→ AS PER NOTIFICATION SCHEDULE NO: 10
૫૨	સોશીયલ ઈન્ફ્રાસ્ટ્રક્ચર (પ્લે ગ્રાઉન્ડ)						૩૩૪	૨૭૦૫૬- ૨૪૬૦૦	
૫૩	રહેણાક હેતુ વેચાણ પાત્ર						૩૩૫	૮૧૮૩	
૫૪	એસ.ઈ.ડબલ્યુ.એસ.એચ.						૩૩૬	૯૫૧૧	
૫૫	એસ.ઈ.ડબલ્યુ.એસ.એચ.						૩૩૭	૭૮૫૬	

As per UD-EX U.M.D. LETTER-UDUMD/TPS/e-file/18/2023/88801L DT- 22.02.2024

Sanction the Preliminary Town Planning Scheme No. 84 (Kosad - Bharthana Kosad - Motavarachha - Abrama) with modifications under section-65 of The GTP & UD Act-1976 by Government Notification of Urban Development and Urban Housing Department, No.GH/V/38 of 2024/UDUHD/TPS/e-file/18/2023/8880/L, Dated: 22- 02-2024.


(D.J. Jadeja)
Chief Town Planner
Gujarat State
Gandhinagar




(Prakash Dutta)
Officer on Special Duty & Ex-Officio
Joint Secretary to the Govt. of Gujarat
Urban Development & Urban Housing Department

કેસ નં.	જમીન માલિકોના નામ	ગામ	સત્તા પ્રકાર	બ્લોક નં.	મુળખંડ નંબર	મુળખંડ ક્ષેત્રફળ ચો.મી	અંતિમખંડ નંબર	અંતિમખંડ ક્ષેત્રફળ ચો.મી	રીમાર્ક્સ
૧	૨	૩	૪	૫	૬	૭	૮	૯	૧૦
૫૬	સોશીયલ ઈન્ફ્રાસ્ટ્રક્ચર						૩૩૮	૮૪૪૦	સત્તામંડળ ના પરમર્શ અ-વગેરે થઈ આવેલ સૂચનો, અરજદાર શ્રી દ્વારા મુત્તાવરચ્છા બરજીયા કોલેજ સ્કૂલ આત રજૂઆત વિગેરે ને ધ્યાને લઈ પુનઃચ્યાન કરવા
૫૭	સોશીયલ ઈન્ફ્રાસ્ટ્રક્ચર પાર્કિંગ						૩૩૯	૫૧૦૮	AS PER NOTIFICATION SCHEDULE NO. 2
૫૮	એસ.ઈ.ડબલ્યુ.એસ.એચ.						૩૪૦	૮૦૮૨	
૫૯	સોશીયલ ઈન્ફ્રાસ્ટ્રક્ચર						૩૪૧	૬૭૩	
૬૦	સોશીયલ ઈન્ફ્રાસ્ટ્રક્ચર						૩૪૨	૨૨૮૫	
૬૧	વાણિજ્ય વેચાણ માટે						૩૪૩	૬૭૮૯	
૬૨	રહેણાક હેતુ વેચાણ પાત્ર						૩૪૪	૬૨૪૦	
૬૩	વાણિજ્ય વેચાણ માટે						૩૪૫	૩૧૨૪	
૬૪	વાણિજ્ય વેચાણ માટે						૩૪૬	૬૭૪૫	
૬૫	સોશીયલ ઈન્ફ્રાસ્ટ્રક્ચર						૩૪૭	૧૦૬૩	
૬૬	પાર્કિંગ						૩૪૮	૧૧૦૩	
૬૭	રહેણાક હેતુ વેચાણ પાત્ર						૩૪૯	૧૩૩૨	AS PER NOTIFICATION SCHEDULE NO. 8
૬૮	સોશીયલ ઈન્ફ્રાસ્ટ્રક્ચર						૩૫૦	૩૧૬૮	
૬૯	સોશીયલ ઈન્ફ્રાસ્ટ્રક્ચર						૩૫૧	૨૩૧૮	
કુલ (બી)								૭૨૩૭૨૫	
કુલ (એ + બી)					૩૩૦૭૭૨૧		૨૬૮૪૦૫૪		

AS PER U-D-E U.M.D-LETTER - UDUMD/TPS/e-file/18/2023/8880/L DT-22.02.2024

સ્થળ : સુરત.

તા. ૨૫/૦૮/૨૦૨૩



(Signature)

(એલ. બી. પરમાર)
નગર રચના અધિકારી
નગર નિયોજક-૧
સુરત નગર રચના યોજના, એકમ-૧
સુરત.

Sanction the Preliminary Town Planning Scheme No. 84 (Kosad - Bharthana Kosad - Motavarachha - Abrama) with modifications under section-65 of The GTP & UD Act-1976 by Government Notification of Urban Development and Urban Housing Department, No.GH/V/38 of 2024/UDUHD/TPS/e-file/18/2023/8880/L, Dated: 22-02-2024.

(Signature)
(D.J. Jadeja)
Chief Town Planner
Gujarat State
Gandhinagar



(Signature)
(Prakash Dutta)
Officer on Special Duty & Ex-Officio
Joint Secretary to the Govt. of Gujarat
Urban Development & Urban Housing Department